

Seznam dokladů k žádosti o ÚR na akci:

## II /353 D1 – Rytířsko – Jamné, I. stavba

|   | požádáno   | č.j. – zn.                                 | vyřízeno   |
|---|------------|--|------------|
| Žádost o ÚR – Městský úřad Polná              |            |  |            |
| Plné moci                                     |            |  |            |
| 0) MÚ Polná - OVaŽP – stanovisko k vynětí ZPF | 19.10.2017 | č.j.: MUPL/7877/2017 – nesoulad s ÚP       | 31.10.2017 |
| 1) MMJ OŽP - vodohospodářství                 | 10.11.2017 | č.j.: MMJ/OŽP/138339/2017-DoJ              | 08.12.2017 |
| 1a) MMJ OŽP – vodohospodářství - §17          | 15.01.2018 | č.j.: MMJ/OŽP/27488/2018-DoJ               | 28.02.2018 |
| 2) MMJ OŽP – OPK                              | 06.10.2017 | č.j.: MMJ/OŽP/122462/2017-JaM              | 23.11.2017 |
| MMJ OŽP – OPK – stanovisko k ZPF              | 16.10.2017 | č.j.: MMJ/OŽP/126279/2017-JaM              | 06.11.2017 |
| 2a) MMJ OŽP – služby v ŽP                     | 06.10.2017 | e-mail                                     | 10.10.2017 |
| 3) MMJ OŽP – odpadové hospodářství            | 06.10.2017 | č.j.: MMJ/OŽP/122460/2017                  | 16.10.2017 |
| 3a) MMJ OŽP – odpady – stanovisko             | 14.02.2018 | č.j.: MMJ/OŽP/21263/2018                   | 26.02.2018 |
| 4) MMJ – odbor dopravy                        | 06.10.2017 | č.j.: MMJ/OD/122470/2017-CeK               | 29.11.2017 |
| 4a) MMJ OD – kom. připojení                   | 15.01.2018 | č.j.: MMJ/OD/8859/2018-PIT                 | 24.01.2018 |
| 5) Obec Jamné                                 | 06.10.2017 | č.j.: JAM/527/2017/ML                      | 23.10.2017 |
| 6) KSÚSV Jihlava                              | 06.10.2017 | zn.: 013087/17                             | 16.11.2017 |
| 7) KÚKV – ODSH                                | 06.10.2017 | e-mail                                     | 01.11.2017 |
| 8) KÚKV – OŽP                                 | 06.10.2017 | č.j.: KUJI 79219/2017, OZPZ 102/2017 Ča    | 25.10.2017 |
| 8a) KÚKV OŽP + MMJ OŽP – vynětí ze ZPF        |            |  |            |
| 9) KÚKV OŽP – lesní hospodářství              | 09.10.2017 | č.j.: KUJI 80634/2017, OŽPZ 2912/2017 No-2 | 07.11.2017 |
| 9a) KÚKV OŽP – vynětí lesních pozemků         |            |  |            |
| 10) RWE - GridServices                        | 09.10.2017 | zn.: 5001600291                            | 09.10.2017 |
| 11) VAS a.s., divize Jihlava                  | 06.10.2017 | č.j.: DJI 3068/VTN-Dvoř./17                | 01.11.2017 |
| 12) E.ON Servisní                             | 06.10.2017 | zn.: D8626-16211356                        | 17.10.2017 |
| 13) PČR DI Jihlava                            | 06.10.2017 | č.j.: KRPJ-249-20-2/ČJ-2009-160706         | 16.10.2017 |
| 14) MO ČR                                     | 06.10.2017 | zn.: 36780/2017-8201-OÚZ-ČB                | 14.11.2017 |
| 15) Povodí Vltavy                             | 06.10.2017 | zn.: 61806/2017-240, SP-2017/14233         | 07.11.2017 |
| Povodí Moravy                                 | 10.11.2017 | zn.: PM067333/2017-203/Fi                  | 09.01.2018 |
| 16) Cetin                                     | 09.10.2017 | č.j.: 736418/17                            | 09.10.2017 |
| 17) HZS kraje Vysočina                        | 09.10.2017 | č.j.: HSJI-5513-2/JI-2017                  | 20.10.2017 |
| 18) KHS Jihlava                               | 06.10.2017 | zn.: KHSV/23073/2017/JI/HOK/Sme            | 02.11.2017 |
| 19) Optokon                                   | 09.10.2017 | č.j.: -----                                | 09.10.2017 |
| 20) Sitel Praha                               | 09.10.2017 | zn.: 1111704926                            | 09.10.2017 |
| 21) itself                                    | 09.10.2017 | č.j.: 17/004465                            | 24.10.2017 |



# Městský úřad Polná

## odbor výstavby a ŽP

SPIS. ZN.: MUPL/7560/2017-S  
Č.J.: MUPL/ 7877/2017  
VYŘIZUJE: Ing. arch. Martina Pavlasová,  
TEL.: Ph.D.  
E-MAIL: 567 559 251  
Martina.Pavlasova@mu-polna.cz

DATUM: 31.10.2017

### SDĚLENÍ

Městský úřad Polná, odbor výstavby a životního prostředí, jako stavební úřad příslušný podle § 13 odst. 1 písm. d) zákona č. 183/2006 Sb., o územním plánování a stavebním řádu (stavební zákon), ve znění pozdějších předpisů (dále jen "stavební zákon"), obdržel žádost o vyjádření z hlediska souladu s územním plánem a pro vynětí ze ZPF na stavbu

#### II/353 D1 - Rytířsko - Jamné, I. stavba

Stavební úřad **sděluje**, že vyjádření nelze vydat, neboť stavba není v souladu s aktuálně platným územním plánem obce Jamné, pořizovaná změna UP č.2 (se kterou je předpokládána stavba v souladu) k aktuálnímu datu není dosud platná.

Ing.arch. Martina Pavlasová, Ph.D.  
vedoucí odboru

#### Obdrží:

Účastníci (dodejky)

IS engineering s.r.o., IDDS: vpmcxcm

sídlo: 8. března č.p. 4812/2a, 586 01 Jihlava 1

IS engineering  
s.r.o.

Došlo: 15.12.2017

Podpis:   
432/hy

Dle rozdělovníku

Váš dopis ze dne  
10.11.2017číslo jednací  
MMJ/OŽP/138339/2017-DoJ  
SZ-MMJ/OŽP/25284/2017/2  
jihlvp17v01mkpvyřizuje / telefon  
Bc. Doskočil/3322  
[jiri.doskocil@jihlava-city.cz](mailto:jiri.doskocil@jihlava-city.cz)Jihlava  
08.12.2017

## Vyjádření

Magistrát města Jihlavy, odbor životního prostředí, vodoprávní úřad obdržel dne 10.11.2017 Vaši žádost o vyjádření podle § 18 zák. č. 254/2001 Sb. o vodách a o změně některých zákonů. Záměrem investora, kterým je Kraj Vysočina, IČO: 70890749, Žižkova 57, 586 01 Jihlava je stavba: **II/353 D1 – Rytířsko – Jamné - I. stavba**. Projektová dokumentace byla vypracována Ing. Kořánem a ověřena Bc. Janem Pípou, autorizovaným technikem pro dopravní stavby specializace nekolejová doprava, ČKAIT – 1400548, PROfi Jihlava, spol. s r.o., Pod Příkopem 6, 586 01 Jihlava v říjnu 2017 zak. č. 2017-000041.

Stavbou budou dotčeny pozemky: p.p.č. 127/5, 97/13, 102/5, 102/6, 127/6, 139/2, 139/3, 91/3, 91/2, 90/2, 90/3, 88/4, 90/4, 54/4, 55/10, 55/8, 55/7, 55/12, 131/8, 53/33, 131/9, 131/4, 55/9, 54/3, 5/9, 131/7, 5/8, 53/22, 53/23, 53/24, 53/25, 53/26, 127/9, 36/20, 36/21, 36/22, 36/19, 53/35, 127/8, 3/2, 55/5, 88/2, 54/5, 54/1, 55/11, 55/3, 131/5, 53/3, 53/16 a 53/5 v k.ú. Rytířsko.

Bude provedena výstavba přeložky komunikace II/353 obchvatem obce Rytířsko, staničení 0,00 – 1,140 km. Předmětný úsek začíná cca 1000 m od D1 a je ukončen napojením na stávající trasu silnice II/353 východně od obce Rytířsko. Část navržené komunikace v rozsahu staničení 0,630 – 1,140 je sklonem povrchu odvodněna do aluviální nivy významného vodního toku Šlapanka, kde je stanoveno ochranné pásmo II. stupně podzemních zdrojů vod pro zásobování pitnou vodou. V rámci I. stavby je proto navrženo pro tento úsek odvodnění dešťovou kanalizací, která bude napojena na II. stavbu, která byla realizována již dříve. Odvodnění ostatních částí silnice je řešeno vsakováním pomocí silničních příkopů. Dále bude v rámci stavby provedeno propojení lesních cest, autobusová zastávka, dopravní značení, silniční kanalizace (km 1,100 – 1,475 km), přeložka vedení NN a sdělovacího kabelu, chránička pro síť ROWANET, protihluková zeď a vegetační úpravy.

Stavba se nenachází v záplavovém území vodního toku. Stavba se nachází v II. stupni ochranného pásma vodních zdrojů Polná, které bylo stanoveno Okresním úřadem Jihlava, RŽP, oddělením vodního hospodářství dne 08.08.1991 pod č.j.: ŽP-1186/91-Vod-235. K žádosti o vyjádření bylo doloženo stanovisko správce povodí Povodí Vltavy, státního podniku, Praha ze dne 07.11.2017 č.j.: 61806/2017-240 a vyjádření společnosti VODÁRENSKÁ AKCIOVÁ SPOLEČNOST a.s. ze dne 01.11.2017 č.j.: DJI 3068/VTN-Dvoř./17 a plná moc pro zastupování.

Investor stavby je Kraj Vysočina, IČO: 70890749, Žižkova 57, 586 01 Jihlava.

Určení polohy místa předmětu řízení (orientačně podle souřadnic X, Y):

- Od: X – 661271,70; Y – 1127788,43; do: X – 660271,57; Y – 1127393,67

Magistrát města Jihlavy, odbor životního prostředí jako věcně a místně příslušný vodoprávní úřad posoudil Vaši předloženou žádost a podle výsledku posouzení vydává k předmětné záležitosti toto vyjádření podle § 18, zák. č. 254/2001 Sb. o vodách a o změně některých zákonů.

Magistrát města Jihlavy

Masarykovo náměstí 1, 586 01 Jihlava, tel: 565 591 111

e-mail: [epodatelna@jihlava-city.cz](mailto:epodatelna@jihlava-city.cz) | [www.jihlava.cz](http://www.jihlava.cz)

Vodoprávní úřad zjistil, že uvažovaný záměr je z vodoprávního hlediska **možný** za předpokladu dodržení těchto podmínek:

1. Stavba nemá charakter vodního díla dle ustanovení § 55 vodního zákona a bude povolena příslušným stavebním úřadem.
2. Srážkové vody budou v co největší míře likvidovány na pozemcích využitých pro výstavbu dle ustanovení § 5 odst. 3 vodního zákona. Pokud to nebude vzhledem k charakteristice daného místa možné, bude zajištěno zadržování a následné odvádění těchto srážkových vod.
3. Vzhledem k tomu, že záměr bude realizován v ochranném pásmu vodního zdroje – II. stupni ochranného pásma vodních zdrojů Polná, které bylo stanoveno Okresním úřadem Jihlava, RŽP, oddělením vodního hospodářství dne 08.08.1991 pod č.j.: ŽP-1186/91-Vod-235, bude požádáno o udělení souhlasu dle § 17 odst. 1 písm. e) vodního zákona.
4. Žádost o vydání souhlasu bude předložena na předepsaném formuláři a doložena doklady ve smyslu vyhl. MZe ČR č. 432/2001 Sb. o dokladech žádosti o rozhodnutí nebo vyjádření a o náležitostech povolení, souhlasů a vyjádření vodoprávního úřadu ve znění pozdějších předpisů, zejména bude doložena projektová dokumentace záměru, vyjádření správce obou povodí a stanovisko správce ochranného pásma vodního zdroje.
5. Pokud stavbami dojde k dotčení vodohospodářských zařízení (vodovodu, kanalizace), respektive jejich ochranných pásem, musí být toto dotčení prokazatelně projednáno s provozovateli těchto vodohospodářských zařízení a jejich požadavky musí být plně respektovány.
6. **Požadujeme předložit na vyjádření projektovou dokumentaci pro stavební povolení (dále jen DSP). Součástí DSP bude hydrotechnický výpočet odvodnění úseku silnice do dešťové kanalizace a posouzení návaznosti z hlediska kapacity a retence na již realizovanou tzv. II. stavbu.**

Toto vyjádření nenahrazuje povolení ani souhlas vodoprávního úřadu a není rozhodnutím podle předpisu o správním řízení, proto se nelze proti němu odvolat. Toto vyjádření nahrazuje závazné stanovisko podle § 104 odst. 9 vodního zákona a může být využito při řízení příslušného stavebního úřadu.

Dále uvádíme, že výše uvedený záměr je možný, protože lze předpokládat, že záměrem nedojde ke zhoršení stavu vodního útvaru, a že nebude mít za následek nedosažení dobrého stavu/potencionálu vod.

**Doba platnosti tohoto vyjádření je 2 roky, nebude-li využito pro vydání platného rozhodnutí nebo opatření jiného správního úřadu**

vz. Mgr. Bára Kolmanová  
Ing. Katarína Ruschková  
vedoucí odboru životního prostředí

Vypraveno dne:

**Rozdělovník:**

Doručí se:

1. IS engineering s.r.o., IČO: 25975609, Dvůrek 401, 582 22 Přibyslav

Na vědomí:

2. Městský úřad v Polné, odbor výstavby a ŽP, Husovo nám. 39, 588 13 Polná
3. Magistrát města Jihlavy, odbor dopravy, Tyršova 18, 586 01 Jihlava



Datová schránka: vpmcxcm, IS engineering s.r.o.

Uživatel: Marie Ošmerová

## Dodaná zpráva - Detail zprávy

**Věc:** vyjádření - II/353 D1 - Rytířsko - Jamné, I. stavba**ID zprávy:** 529638800**Typ zprávy:** Přečtená datová zpráva**Datum a čas doručení:** 15. 12. 2017 v 11:57:17**Odesílatel:** Statutární město Jihlava, Masarykovo náměstí 97/1, 58601 Jihlava, CZ**ID schránky:** jw5bxb4**Typ schránky:** OVM**Odesílající osoba:** Spisová aplikace**Zmocnění:** Nežadáno**Odstavec:** Nežadáno**Naše čís. jednací:** MMJ/OŽP/138339/2017-DoJ**Naše spisová zn.:** SZ-MMJ/OŽP/25284/2017**Vaše čís. jednací:** Nežadáno**Vaše spisová zn.:** Nežadáno**K rukám:** Nežadáno**Do vlastních rukou:** Ne

### Přílohy:

[signed\\_25284-2017-\\_2\\_-\\_IS\\_engineering\\_s.r.o.pdf \(330,83 kB\)](#)

## Dle rozdělovníku

Váš dopis ze dne  
15.01.2018

číslo jednací  
MMJ/OŽP/27488/2018-DoJ  
SZ-MMJ/OŽP/2893/2018/3  
jihlvp18v00acg

vyřizuje / telefon  
Bc. Doskočil/3322  
[jiri.doskocil@jihlava-city.cz](mailto:jiri.doskocil@jihlava-city.cz)

Jihlava  
28.02.2018

## Rozhodnutí

Magistrát města Jihlavy, odbor životního prostředí, jako příslušný vodoprávní úřad podle ustanovení § 104 odst. 2 písm. c) a § 106 odst. 1 zákona č. 254/2001 Sb., o vodách a o změně některých zákonů (dále jen „vodní zákon“), ve znění pozdějších předpisů a jako místně příslušný vodoprávní úřad podle ustanovení § 11 zákona č. 500/2004 Sb. správní řád, ve znění pozdějších předpisů podle ustanovení

**Žadatel, účastník řízení (§ 27 odst. 1 správního řádu), kterým je:**

Název: Kraj Vysočina  
Adresa sídla: Žižkova 57, 586 01 Jihlava  
IČO: 70890749

v zastoupení společností IS engineering s.r.o., IČO: 25975609, Dvůrek 401, 582 22 Přibyslav

**I. vydává souhlas**

podle ustanovení § 17 odst. 1 písm. e) vodního zákona

**ke stavbě: II/353 D1 – Rytířsko – Jamné - I. stavba**

na pozemku parc. č. 127/5, 97/13, 102/5, 102/6, 127/6, 139/2, 139/3, 91/3, 91/2, 90/2, 90/3, 88/4, 90/4, 54/4, 55/10, 55/8, 55/7, 55/12, 131/8, 53/33, 131/9, 131/4, 55/9, 54/3, 5/9, 131/7, 5/8, 53/22, 53/23, 53/24, 53/25, 53/26, 127/9, 36/20, 36/21, 36/22, 36/19, 53/35, 127/8, 3/2, 55/5, 88/2, 54/5, 54/1, 55/11, 55/3, 131/5, 53/3, 53/16 a 53/5 v k.ú. Rytířsko, obec Jamné, kraj Vysočina, které se nachází v II. stupni ochranného pásma vodních zdrojů Polná, které bylo stanoveno Okresním úřadem Jihlava, RŽP, oddělením vodního hospodářství dne 08.08.1991 pod č.j.: ŽP-1186/91-Vod-235.

Popis místa předmětu rozhodnutí: ostatní plocha – jiná plocha, ostatní plocha – ostatní komunikace, lesní pozemek, orná půda, trvalý travní porost, ostatní plocha – silnice, zahrada v k.ú. Rytířsko

Číslo hydrologického pořadí: 4-16-01-054 a 1-09-01-044  
Číslo hydrogeologického rajonu: 6550 Krystalinikum v povodí Jihlavy a 6520 Krystalinikum v povodí Sázavy  
Vodní útvar: 65500 a 65200

**Určení polohy místa předmětu řízení (orientačně podle souřadnic X, Y):**

- od: X – 661271,72; Y – 1127789,08; do: X – 660068,35; Y – 1127391,22

Další údaje:

Bude provedena výstavba přeložky komunikace II/353 obchvatem obce Rytířsko, staničení 0,00 – 1,140 km. Předmětný úsek začíná cca 1000 m od D1 a je ukončen napojením na stávající trasu silnice II/353 východně od obce Rytířsko. Část navržené komunikace v rozsahu staničení 0,630 – 1,140 je sklonem povrchu odvodněna do aluviální nivy významného vodního toku Šlapanka, kde je stanoveno ochranné pásmo II. stupně podzemních zdrojů vod pro zásobování pitnou vodou. V rámci I. stavby je proto navrženo pro tento úsek odvodnění dešťovou kanalizací, která bude napojena na II. stavbu, která byla realizována již dříve. Odvodnění ostatních částí silnice je řešeno vsakováním pomocí silničních příkopů. Dále bude v rámci stavby provedeno propojení lesních cest, autobusová zastávka, dopravní značení, silniční kanalizace (km 1,100 – 1,475 km), přeložka vedení NN a sdělovacího kabelu, chránička pro síť ROWANET, protihluková zeď a vegetační úpravy.

Stavba se nachází v II. stupni ochranného pásma vodních zdrojů Polná, které bylo stanoveno Okresním úřadem Jihlava, RŽP, oddělením vodního hospodářství dne 08.08.1991 pod č.j.: ŽP-1186/91-Vod-235.

**II. stanovuje**

podle ustanovení § 17 odst. 2 vodního zákona

**dobu, po kterou se souhlas uděluje:**

do: 28.02.2021

**III. stanovuje podmínky,**

za kterých se souhlas vydává:

1. Při provádění stavebních prací musí být na stavbě prostředky pro likvidaci případné havárie.
2. Pro provádění stavby bude zpracován havarijní plán a tento bude nejpozději před zahájením stavebních prací předložen ke schválení na vodoprávní úřad, OŽP, Magistrátu města Jihlavy.
3. Budou dodrženy podmínky stanoviska správce povodí Povodí Vltavy, státní podnik, Praha ze dne 07.11.2017 č.j.: 61806/2017-240:
  - a. Požadujeme předložit projektovou dokumentaci pro stavební povolení. Součástí DSP bude hydrotechnický výpočet odvodnění úseku silnice do dešťové kanalizace a posouzení návaznosti z hlediska kapacity a retence na již realizovanou stavbu II.
4. Budou dodrženy podmínky stanoviska správce povodí a správce toku Povodí Moravy, s.p., Brno ze dne 09.01.2018 č.j.: PM067333/2017-203/Fi:
  - a. Výstavbě I. stavby (obchvat Rytířska) musí předcházet výstavba II. stavby včetně vodohospodářských objektů, neboť na provedenou dešťovou kanalizaci v rámci II. stavby bude následně napojena i dešťová kanalizace této I. stavby (obchvat Rytířska).
  - b. Prováděním stavby ani stavbou samotnou nedojde k dotčení LB přítoků Kozlovského potoka (IDVT 10191936 a IDVT 10190589) a nebude do nich zaústěna dešťová kanalizace.
  - c. Stavbou přeložky silnice nesmí dojít ke zhoršení stávajících odtokových poměrů v dané lokalitě, což bude potvrzeno v DÚR.
5. Budou dodrženy podmínky vyjádření správce ochranného pásma vodního zdroje společnosti VODÁRENSKÁ AKCIOVÁ SPOLEČNOST, a.s. ze dne 01.11.2017 č.j.: DJI 3068/VTN-Dvoř./17:
  - a. Při používání mechanismů nesmí být přejížděny vodní toky a veškeré jejich parkování mimo pracovní činnost musí být za hranicí ochranného pásma.



- b. Veškeré práce musí být prováděny s maximálním ohledem na vodní zdroj, zvláště při deštivém počasí a rozbahněném terénu.
- c. Veškeré používané mechanizmy musí být v dokonalém technickém stavu (bez úkapů ropných látek), doplňování paliv musí být prováděno výhradně mimo prostor ochranného pásma.
- d. Po ukončení prací budou urychleně z prostoru ochranného pásma odstraněny veškeré nezužitkovatelné zbytky a terén bude uveden do původního stavu.
- e. O výše uvedených zásadách musí být prokazatelně poučeni všichni pracovníci, kteří budou vstupovat do ochranného pásma.
- f. V případě, že v průběhu realizace stavby dojde k jakémukoliv ohrožení kvality tohoto povrchového zdroje vody, nutno tuto skutečnost neprodleně ohlásit na dispečink VODÁRENSKÉ AKCIOVÉ SPOLEČNOSTI, a.s.

### Odůvodnění

Magistrát města Jihlavy, odbor životního prostředí, obdržel dne 15.01.2018 žádost Kraje Vysočina, IČO: 70890749, Žižkova 57, 586 01 Jihlava v zastoupení společností IS engineering s.r.o., IČO: 25975609, Dvůrek 401, 582 22 Přibyslav pod č.j. MMJ/OŽP/6478/2018 o udělení souhlasu ke stavbě: **II/353 D1 – Rytířsko – Jamné - I. stavba** na pozemcích p.č. 127/5, 97/13, 102/5, 102/6, 127/6, 139/2, 139/3, 91/3, 91/2, 90/2, 90/3, 88/4, 90/4, 54/4, 55/10, 55/8, 55/7, 55/12, 131/8, 53/33, 131/9, 131/4, 55/9, 54/3, 5/9, 131/7, 5/8, 53/22, 53/23, 53/24, 53/25, 53/26, 127/9, 36/20, 36/21, 36/22, 36/19, 53/35, 127/8, 3/2, 55/5, 88/2, 54/5, 54/1, 55/11, 55/3, 131/5, 53/3, 53/16 a 53/5 v k.ú. Rytířsko.

Stavba se nachází v II. stupni ochranného pásma vodních zdrojů Polná, které bylo stanoveno Okresním úřadem Jihlava, RŽP, oddělením vodního hospodářství dne 08.08.1991 pod č.j.: ŽP-1186/91-Vod-235.

Žádost byla doložena všemi povinnými doklady podle ustanovení § 8 vyhlášky č. 432/2001 Sb., o dokladech žádosti o rozhodnutí nebo vyjádření a o náležitostech povolení, souhlasu a vyjádření vodoprávního úřadu a dalšími doklady, a to:

- stanovisko správce povodí a správce toku Povodí Moravy, s.p., Brno ze dne 09.01.2018 č.j.: PM067333/2017-203/Fi,
- stanovisko správce povodí Povodí Vltavy, státní podnik, Praha ze dne 07.11.2017 č.j.:61806/2017-240,
- plná moc pro zastupování investora akce společností IS engineering s.r.o. ze dne 22.02.2011,
- vyjádření správce ochranného pásma vodního zdroje společnosti VODÁRENSKÁ AKCIOVÁ SPOLEČNOST, a.s. ze dne 01.11.2017 č.j.: DJI 3068/VTN-Dvoř./17,
- projektová dokumentace vypracovaná panem Ing. Koltánem a ověřena Bc. Janem Pípou, autorizovaným technikem pro dopravní stavby specializace nekolejová doprava, ČKAIT – 1400548, PROfi Jihlava, spol. s r.o., Pod Příkopem 6, 586 01 Jihlava v říjnu 2017 zak. č. 2017-000041.

Podle ustanovení § 115 vodního zákona a podle § 47 správního řádu oznámil příslušný vodoprávní úřad zahájení vodoprávního řízení všem známým účastníkům řízení i dotčeným orgánům oznámením č.j.: MMJ/OŽP/6478/2018-DoJ ze dne 07.02.2018. Účastníci řízení a dotčené orgány byli upozorněni, že na námítky, které nebudou sděleny ve stanovené lhůtě, nebude možno, podle ustanovení § 115 odst. 8 vodního zákona, brát zřetel. V rámci zahájeného řízení nebyly vzneseny žádné námítky.

Vodoprávní úřad posoudil předloženou žádost z hlediska zájmů chráněných vodním zákonem a k němu vydaným prováděcím předpisům a přiložených dokladů orgánů a účastníků řízení.

V průběhu řízení nebyly zjištěny skutečnosti, které by bránily vydání souhlasu při splnění určitých podmínek uvedených ve výrokové části rozhodnutí. Vzhledem k tomu, že místní poměry jsou vodoprávnímu úřadu známy, nebylo nutné provést místní šetření.

Upozorňujeme, že při realizačních pracích nesmí dojít ke znečištění podzemních a povrchových vod závadnými látkami ve smyslu § 39 zákona o vodách, zejména ropného původu.

Dále upozorňujeme, že během celé stavby nesmí dojít ke zhoršení kvality povrchových a podzemních vod, a to zejména ropnými látkami, stavebním odpadem a dalšími škodlivinami ze stavebních strojů nebezpečným vodám.

Na základě výše uvedených skutečností rozhodl vodoprávní úřad tak, jak je uvedeno ve výroku.

Seznam všech účastníků řízení:

Kraj Vysočina, Obec Jamné, VODÁRENSKÁ AKCIOVÁ SPOLEČNOST, a.s.

**Poučení účastníků**

Proti tomuto rozhodnutí se lze podle ustanovení § 83 odst. 1 zákona č. 500/2004 Sb. (správní řád) odvolat do 15 dnů ode dne jeho doručení ke Krajskému úřadu Kraje Vysočina podáním učiněným prostřednictvím odboru životního prostředí Magistrátu města Jihlavy. V podaném odvolání se uvede, v jakém rozsahu se rozhodnutí napadá a dále namítaný rozpor s právními předpisy nebo nesprávnost rozhodnutí či řízení, jež mu předcházelo. Podané odvolání má v souladu s ustanovením § 85 odst. 1 správního řádu odkladný účinek. Odvolání jen proti odůvodnění rozhodnutí je nepřípustné. Tento souhlas neopravňuje investora k provedení vlastních stavebních prací, ale je pouze podkladem pro vydání správního rozhodnutí příslušného stavebního úřadu.

**Ing. Katarína Ruschková**  
vedoucí odboru životního prostředí

**Vypraveno dne:**

**Rozdělovník:**

Účastníci řízení do vlastních rukou:

1. IS engineering s.r.o., IČO: 25975609, Dvůrek 401, 582 22 Přibyslav (zástupce Kraje Vysočina, doručeno prostřednictvím DS)
2. Obec Jamné, IČO: 00285960, Jamné 2, 588 27 Jamné u Jihlavy
3. VODÁRENSKÁ AKCIOVÁ SPOLEČNOST, a.s., IČO: 49455842, Soběšnická 820/156, 638 01 Brno (doručeno prostřednictvím DS)

Dotčené orgány:

4. Městský úřad v Polné, odbor výstavby a ŽP, Husovo nám. 39, 588 13 Polná (doručeno prostřednictvím DS)
5. Magistrát města Jihlavy, odbor dopravy, Tyršova 18, 586 01 Jihlava

Na vědomí:

6. Povodí Moravy, s.p., IČO: 70890013, Dřevařská 11, 601 75 Brno (doručeno prostřednictvím DS)
7. Povodí Moravy, s.p., IČO: 70890013, provoz Jihlava, Mlýnská 37, 586 01 Jihlava (doručeno prostřednictvím DS)
8. Povodí Vltavy, státní podnik, IČO: 70889953, Holečkova 8, 150 24 Praha 5
9. Povodí Vltavy, státní podnik, IČO: 70889953, závod Dolní Vltava, Grafická 36, 150 21 Praha 5
10. Kraj Vysočina, IČO: 70890749, Žižkova 57, 586 01 Jihlava (doručeno prostřednictvím DS)
11. VODÁRENSKÁ AKCIOVÁ SPOLEČNOST, a.s., IČO: 49455842, divize Jihlava, Žižkova 93, 586 29 Jihlava (doručeno prostřednictvím DS)

2

odbor životního prostředí

Magistrát města

Jihlavy

IS engineering  
s.r.o.

Došlo: 4.11.2014

Podpis:   
613/14IS engineering s.r.o.  
8. března 4812/2a  
586 01 JihlavaVáš dopis ze dne  
16.10.2017číslo jednací  
MMJ/OŽP/126279/2017-JaM  
jihlv17v01g0avyřizuje / telefon  
Ing. Jandová/565 593 342  
Bc. Doskočil/565 593 322Jihlava  
6.11.2017**„II/353 D1 - Rytířsko - Jamné - I. stavba“****- v y j á d ř e n í orgánu ochrany přírody a vodoprávního úřadu k záboru ZPF**

K žádosti o vyjádření k záboru zemědělského půdního fondu (dále jen „ZPF“) dle zákona č. 334/1992 Sb., o ochraně ZPF, v platném znění, realizací stavby „II/353 D1 - Rytířsko - Jamné - I. stavba“ dle DÚR, kterou vypracoval Bc. Pipa, zodpovědný projektant Ing. Kotlár; PROfi Jihlava, spol. s r.o., Pod Příkopem 6, 586 01 Jihlava (10/2017, č. zak. 20147-000041) sdělujeme následující :

➤ **vyjádření orgánu ochrany přírody dle zákona č. 114/1992 Sb., o ochraně přírody a krajiny, ve znění pozdějších předpisů** (dále jen „zákon o ochraně přírody“)

Pozemky p.č. 55/7, 55/8, 55/12, 55/33, 55/9, 54/3, 53/22, 53/23, 53/24, 53/25, 53/26, 36/20, 36/21, 36/22, 36/19, 53/35, 3/2, 55/3, 53/3, 53/16, 53/5 v k.ú. Rytířsko se nenacházejí ve zvláště chráněném území, významném krajinném prvku ani ve skladebném prvku územního systému ekologické stability.

➤ **vyjádření vodoprávního úřadu dle zákona č. 254/2002 Sb. o vodách, ve znění pozdějších předpisů** (dále jen „vodní zákon“)

Část pozemku p.č. 53/26 o výměře 63 m<sup>2</sup> a část p.č. 36/21 o výměře 469 m<sup>2</sup> se nacházejí ve II. stupni ochranného pásma vodního zdroje. Všechny ostatní, výše uvedené pozemky, jsou situovány ve II. stupni ochranného pásma vodního zdroje celou svou výměrou.

Toto vyjádření se vydává pro účely výpočtu odvodů za zábor ZPF dle zákona o ochraně ZPF, **není však vyjádřením orgánu ochrany přírody ani vodoprávního úřadu k vlastnímu záměru.**

Ing. Katarína Ruschková  
vedoucí odboru životního prostředí

Dále obdrží :  
Magistrát města Jihlavy, OŽP - OZPF

Magistrát města Jihlavy

Masarykovo náměstí 1, 586 01 Jihlava, tel: 565 591 111  
e-mail: [epodatelna@jihlava-city.cz](mailto:epodatelna@jihlava-city.cz) | [www.jihlava.cz](http://www.jihlava.cz)



Datová schránka: vpmcxcm, IS engineering s.r.o.

Uživatel: Marie Ošmerová

## Dodaná zpráva - Detail zprávy

**Věc:** Vyj. k záboru ZPF - "II/353 D1- Rytířsko-Jamné - I. stavba" - IS engineering s.r.o., Jihlava

**ID zprávy:** 518432507

**Typ zprávy:** Přečtená datová zpráva

**Datum a čas doručení:** 7. 11. 2017 v 07:28:21

---

**Odesílatel:** Statutární město Jihlava, Masarykovo náměstí 97/1, 58601 Jihlava, CZ

**ID schránky:** jw5bxb4

**Typ schránky:** OVM

**Odesílající osoba:** Spisová aplikace

---

**Zmocnění:** Nezádáno

**Odstavec:** Nezádáno

**Naše čís. jednací:** MMJ/OŽP/126279/2017-JaM

**Naše spisová zn.:** Nezádáno

**Vaše čís. jednací:** Nezádáno

**Vaše spisová zn.:** Nezádáno

**K rukám:** Nezádáno

**Do vlastních rukou:** Ne

---

### Přílohy:

signed\_17-126279.pdf (271,36 kB)

---

IS engineering s.r.o.  
8. března 4812/2a  
586 01 Jihlava

Váš dopis ze dne  
6.10.2017

číslo jednací  
MMJ/OŽP/122462/2017-JaM Ing. Jandová/565 593 342  
jihlvp01ig6

vyřizuje / telefon

Jihlava  
23.11.2017

**„II/353 D 1 - Rytířsko - Jamné - I. stavba“  
- vyjádření orgánu ochrany přírody k územnímu řízení**

Magistrát města Jihlavy, odbor životního prostředí, jako věcně a místně příslušný orgán ochrany přírody (dále jen „orgán ochrany přírody“) dle § 76 a § 77 zákona č. 114/1992 Sb., o ochraně přírody a krajiny, ve znění pozdějších předpisů (dále jen „zákon o ochraně přírody“), obdržel dne 6.10.2017 žádost o vyjádření ke stavbě „II/353 D 1 - Rytířsko - Jamné - I. stavba“ dle projektové dokumentace ve stupni DÚR, kterou vypracoval Bc. Pipa, zodpovědný projektant Ing. Kotlán, PROfi Jihlava, spol. s r.o., Pod Příkopem 6, 586 01 Jihlava (10/2017, č. zak. 2017-000041). Předloženy byly tyto podklady: Průvodní zpráva; Souhrnná technická zpráva; Přehledná situace stavby; Koordinační situace stavby a seznam dotčených parcel; bilance ornice a hrabanky. Investorem akce je Kraj Vysočina, Žižkova 57/1882, 587 33 Jihlava.

**Orgán ochrany přírody souhlasí s realizací stavby dle výše uvedené PD za těchto podmínek:**

1. U dřevin rostoucích mimo les, které je nezbytné v souvislosti s realizací stavby pokácet, bude ve zpracovaném znaleckém posudku stanovena jejich ekologická hodnota dle aktuální metodiky AOPK ČR a na základě této částky bude navržena náhradní výsadba.
2. V rámci stavebního řízení bude ke schválení předložen osazovací plán. Výsadba dřevin musí respektovat mj. ochranná pásma inženýrských sítí, místní podmínky a specifické vlastnosti jednotlivých dřevin.
3. K vyjádření pro stavební povolení bude předložen návrh protihlukové zdi plánované v km 0,790 - 0,840 vpravo. V případě použití prosklených a jiných průhledných materiálů by měl tento návrh svým provedením současně zabraňovat zraňování a úhynům ptáků po nárazu do těchto ploch.
4. V DSP bude specifikováno místo uložení přebytku vytěžené zeminy.

**Toto vyjádření slouží jako podklad pro vydání územního rozhodnutí.**

Ing. Katarína Ruschková  
vedoucí odboru životního prostředí

**Na vědomí :**

KrÚ Kraje Vysočina - odbor dopravy a silničního hospodářství

Magistrát města Jihlavy - stavební úřad

Magistrát města Jihlavy - odbor dopravy

---

IS engineering s.r.o.  
8.března 4812/2a  
586 01 Jihlava

číslo jednací  
MMJ/OŽP/122460/2017  
SZ-20670/2017/MMJ

vyřizuje / telefon  
ing.Đásek/565 593 311  
robert.dasek@jihlava-city.cz

Jihlava  
16.10. 2017

### Vyjádření ke stavbě – „II/353 D1 – Rytířsko – Jamné – I. stavba“.

Magistrát města Jihlavy, odbor životního prostředí, dle § 71, pís. k) a § 79, odst. 4, pís. b), zákona číslo 185/2001 Sb., o odpadech v platném znění (dále jen zákon o odpadech), jako příslušný orgán veřejné správy v odpadovém hospodářství, byl požádán o vyjádření **ke stavbě – „II/353 D1 – Rytířsko – Jamné – I. stavba“**. Projektová dokumentace byla zpracovaná PROfi Jihlava, spol. s r.o., Pod Příkopem 933/6, 586 01, Jihlava, v říjnu 2017, zakázkové číslo: 2017-000041. Investorem stavby je Kraj Vysočina, Žižkova 57, 587 33, Jihlava. Jedná se o přeložku silnice v obchvatu obce Rytířsko. Místem stavby je k.ú. Rytířsko.

Magistrát města Jihlavy, odbor životního prostředí, dle § 79, odst. 4, pís. b), zákona o odpadech, jako orgán veřejné správy v odpadovém hospodářství vydává k předmětné záležitosti toto

### v y j á d ř e n í :

Uvažovaný záměr je z hlediska odpadového hospodářství možný za dodržení následujících podmínek:

1. s odpady vzniklými při stavbě nebo demolici bude nakládáno v souladu se zákonem o odpadech a ostatními souvisejícími předpisy v oblasti odpadového hospodářství
2. při hledání způsobu využití nebo odstranění odpadů bude dodržována hierarchie způsobů nakládání s odpady, tedy pokud nelze vzniku odpadu předejít nebo jej opětovně použít, bude dána přednost recyklaci odpadů před jiným využitím odpadů. Odstranění odpadů (např. skládkováním) bude použito až v poslední řadě



3. v případě vzniku odpadů s obsahem azbestu je nutné plnit podmínky § 35, odst. 1 a 2 zákona o odpadech :

(1) Původce odpadů obsahujících azbest a oprávněná osoba, která nakládá s odpady obsahujícími azbest, jsou povinni zajistit, aby při tomto nakládání nebyla z odpadů do ovzduší uvolňována azbestová vlákna nebo azbestový prach a aby nedošlo k rozlití kapalin obsahujících azbestová vlákna.

(2) Odpady obsahující azbestová vlákna nebo azbestový prach lze ukládat pouze na skládky k tomu určené. Odpady musí být upraveny, zabaleny, případně po uložení na skládku okamžitě zakryty. Provozovatel skládky je povinen zajistit, aby se částice azbestu nemohly uvolňovat do ovzduší.

4. investor je povinen nejpozději při závěrečné kontrolní prohlídce stavby předložit všechny doklady o zákonném využití nebo odstranění odpadů vzniklých při stavbě

**Toto vyjádření nenahrazuje souhlas orgánu veřejné správy v odpadovém hospodářství a není rozhodnutím dle předpisu o správním řízení, a proto se nelze proti němu odvolat.**

**Ing. Katarína Ruschková v.r.  
vedoucí odboru životního prostředí**

otisk razítka

**Rozdělovník :**

1. adresát
2. Městský úřad Polná - stavební úřad
3. Magistrát města Jihlavy - odbor dopravy

**Příloha :** Seznam odpadů, které mohou při výstavbě vznikat  
(dle Vyhlášky č. 93/2016 Sb. – Katalog odpadů)

## Příloha k vyjádření č.j.MMJ/OŽP/122460/2017-OH/Đá

Při stavbě mohou vznikat odpady :

a)

|          |   |                                     |
|----------|---|-------------------------------------|
| 17 01 01 | O | beton                               |
| 17 01 02 | O | cihly                               |
| 17 01 03 | O | tašky a keramické výrobky           |
| 17 03 02 | O | asfaltové směsi                     |
| 17 05 04 | O | zemina a kamení                     |
| 17 09 04 | O | smíšené stavební a demoliční odpady |

**Tyto nekontaminované odpady mohou být využity terénním úpravám stavby, jejich případný přebytek nabídnut k recyklaci nebo uložen na povolené skládce.**

b)

|          |   |                            |
|----------|---|----------------------------|
| 15 01 01 | O | papírové a lepenkové obaly |
| 15 01 02 | O | plastové obaly             |
| 15 01 03 | O | dřevěné obaly              |
| 15 01 04 | O | kovové obaly               |
| 15 01 06 | O | směsné obaly               |
| 17 02 01 | O | dřevo                      |
| 17 02 02 | O | sklo                       |
| 17 02 03 | O | plasty                     |
| 17 04 05 | O | železo a ocel              |
| 17 04 07 | O | směsné kovy                |
| 17 04 11 | O | kabely                     |
| 17 06 04 | O | izolační materiály         |

**Tyto odpady mohou být využity nebo odstraněny pouze v zařízeních k využití nebo odstranění ostatních odpadů.**

c)

|          |   |                                      |
|----------|---|--------------------------------------|
| 17 06 05 | N | stavební materiály obsahující azbest |
|----------|---|--------------------------------------|

**Při nakládání s těmito odpady je nutné splnit povinnosti uvedené v bodě 3), podmínek tohoto vyjádření**

d)

|          |   |   |
|----------|---|---|
| 15 01 10 | N | obaly obsahující zbytky neb. látek nebo obaly těmito látkami znečištěné |
| 17 05 03 | N | zemina a kamení obsahující nebezpečné látky                             |
| 17 09 03 | N | stavební a demoliční odpady(včetně odp. směsí)obsahující neb. látky     |

**Tyto odpady mohou být využity nebo odstraněny pouze v zařízeních k využití nebo odstranění nebezpečných odpadů.**


39

odbor životního prostředí

Magistrát města Jihlavy

IS engineering  
s.r.o.

Došlo: 24.2.2018

Podpis:   
216/18

IS engineering s.r.o.

8.března 4812/2a

586 01 Jihlava

číslo jednací  
MMJ/OŽP/21263/2018  
SZ-4272/2018/MMJ

vyřizuje / telefon  
ing. Dásek/565 593 311  
robert.dasek@jihlava-city.cz

Jihlava  
26.2. 2018

## Závazné stanovisko

Magistrát města Jihlavy, odbor životního prostředí, jako věcně a místně příslušný orgán veřejné správy na úseku odpadového hospodářství, podle § 61 odst. 1 písm. c), zákona č. 128/2000 Sb., o obcích, v platném znění, § 71 písm. k) zákona č. 185/2001 Sb., o odpadech (dále jen „zákon o odpadech“) a podle § 11 odst. 1 zákona č. 500/2004 Sb., správní řád, v platném znění (dále jen „správní řád“)

### s o u h l a s í

podle ustanovení § 79 odst. 4 zákona o odpadech a § 149 odst. 1 správního řádu s umístěním a povolením stavby z hlediska nakládání s odpady:

**název stavby:** II/533 D1 – Rytířsko – Jamné, I. stavba

**pozemky dotčené stavbou jsou v katastrálním území Rytířsko**

**investor :** Kraj Vysočina

**sídlo:** Žižkova 57, 587 33, Jihlava

**IČO:** 70890749

**bez podmínek.**

Strana č. 1 závazného stanoviska č.j MMJ/OŽP/21263/2018

### Odůvodnění:

Dne 14.2. 2018 obdržel Magistrát města Jihlavy, odbor životního prostředí, písemnou žádost o vydání závazného stanoviska k umístění, povolení stavby: **II/533 D1 – Rytířsko – Jamné, I. stavba**, podle § 79 odst. 4 zákona o odpadech. Přílohou žádosti je projektová dokumentace. Projektová dokumentace byla zpracovaná PROfi Jihlava s.r.o., Pod Příkopem 6, 58601, Jihlava, IČO: 18198228, zakázkové číslo: 2017-000041, v říjnu 2017.

---

Investorem stavby je **Kraj Vysočina, Žižkova 57, 587 33, Jihlava, IČO: 70890749**

Magistrát města Jihlavy, odbor životního prostředí, jako orgán veřejné správy v oblasti odpadového hospodářství nemá k uvedené akci námitek. Předložená projektová dokumentace byla podrobně a dostatečně zpracována.

Při hledání způsobu využití nebo odstranění odpadů bude dodržována hierarchie způsobů nakládání s odpady, tedy pokud nelze vzniku odpadu předejít nebo jej opětovně použít, bude dána přednost recyklaci odpadů před jiným využitím odpadů. Odstranění odpadů (např. skládkováním), bude použito až v poslední řadě.

Na nakládání s nekontaminovanou zemínou a jiným přírodním materiálem vytěženým během stavební činnosti, pokud je zajištěno, že materiál bude použit ve svém přirozeném stavu pro účely stavby na místě, na kterém byl vytěžen, se nevztahuje zákon o odpadech (§2 odst. 3 zákona o odpadech).

Původce odpadů je povinen se vzniklými odpady nakládat v souladu se zákonem o odpadech. Odpady není možné předávat osobám, které nejsou oprávněné k jejich převzetí. Ukládání odpadů na povrchu terénu je možné pouze za splnění legislativních podmínek, především v souladu s vyhláškou č. 294/2005 Sb., o ukládání odpadů na skládky a jejich využívání na povrchu terénu, v platném znění.

Stavba z hlediska nakládání s odpady bude realizována v souladu s předloženou projektovou dokumentací a k případným dalším změnám před jejich realizací bude vyžádáno nové závazné stanovisko.

K žádosti o kolaudaci u příslušného stavebního úřadu bude doložena kopie dokladů o zákonném využití nebo odstranění vzniklých odpadů. Z dokladů musí být patrné, jaký odpad a v jakém množství byl předán oprávněné osobě a datum předání odpadu. Čestné prohlášení není bráno jako doklad prokazující zákonné nakládání s odpady.

**Toto závazné stanovisko nenahrazuje rozhodnutí a stanoviska orgánů státní správy vydávaná podle dalších zvláštních právních předpisů.**

**Poučení:**

Proti tomuto závaznému stanovisku se nelze samostatně odvolat a opravné prostředky lze proti němu uplatnit pouze v režimu § 149 správního řádu.

---

**Ing. Katarína Ruschková v.r.**  
**vedoucí odboru životního prostředí**

otisk razítka

**Rozdělovník :**

1. adresát
2. Městský úřad Polná - stavební úřad
3. Magistrát města Jihlavy - odbor dopravy

**Příloha :** Seznam odpadů, které mohou při výstavbě vznikat  
(dle Vyhlášky č. 93/2016 Sb. – Katalog odpadů)

## Příloha k závaznému stanovisku č.j.MMJ/OŽP/21263/2018-OH/Đá

**Při stavbě mohou vznikat odpady :**

- a) 17 01 01 O beton  
 17 01 02 O cihly  
 17 01 03 O tašky a keramické výrobky  
 17 03 02 O asfaltové směsi  
 17 05 04 O zemina a kamení  
 17 09 04 O smíšené stavební a demoliční odpady

**Tyto nekontaminované odpady mohou být využity terénním úpravám stavby, jejich případný přebytek nabídnut k recyklaci nebo uložen na povolené skládce.**

- b) 15 01 01 O papírové a lepenkové obaly  
 15 01 02 O plastové obaly  
 15 01 03 O dřevěné obaly  
 15 01 04 O kovové obaly  
 15 01 06 O smíšené obaly  
 17 02 01 O dřevo  
 17 02 02 O sklo  
 17 02 03 O plasty  
 17 04 05 O železo a ocel  
 17 04 07 O smíšené kovy  
 17 04 11 O kabely  
 17 06 04 O izolační materiály

**Tyto odpady mohou být využity nebo odstraněny pouze v zařízeních k využití nebo odstranění ostatních odpadů.**

- c) 17 06 05 N stavební materiály obsahující azbest

**Při nakládání s těmito odpady je nutné splnit povinnosti dle § 35, odst. 1 a 2 zákona o odpadech :**

(1) Původce odpadů obsahujících azbest a oprávněná osoba, která nakládá s odpady obsahujícími azbest, jsou povinni zajistit, aby při tomto nakládání nebyla z odpadů do ovzduší uvolňována azbestová vlákna nebo azbestový prach a aby nedošlo k rozlití kapalin obsahujících azbestová vlákna.

(2) Odpady obsahující azbestová vlákna nebo azbestový prach lze ukládat pouze na skládky k tomu určené. Odpady musí být upraveny, zabaleny, případně po uložení na skládku okamžitě zakryty. Provozovatel skládky je povinen zajistit, aby se částice azbestu nemohly uvolňovat do ovzduší.

- d) 15 01 10 N obaly obsahující zbytky n. látek nebo obaly těmito látkami znečištěné  
 17 05 03 N zemina a kamení obsahující nebezpečné látky  
 17 09 03 N stavební a demoliční odpady(včetně odp. směsí)obsahující neb. látky

**Tyto odpady mohou být využity nebo odstraněny pouze v zařízeních k využití nebo odstranění nebezpečných odpadů.**



**Datová schránka:** vpmcxcm, IS engineering s.r.o.  
**Uživatel:** Marie Ošmerová

## Dodaná zpráva - Detail zprávy

**Věc:** Stanovisko - odpady, Rytířsko - Jamné, I. stavba - žádost o stanovisko -IS engineering

**ID zprávy:** 552983346

**Typ zprávy:** Přečtená datová zpráva

**Datum a čas doručení:** 27. 2. 2018 v 09:40:05

---

**Odesílatel:** Statutární město Jihlava, Masarykovo náměstí 97/1, 58601 Jihlava, CZ

**ID schránky:** jw5bxb4

**Typ schránky:** OVM

**Odesílající osoba:** Spisová aplikace

---

**Zmocnění:** Nezádáno

**Odstavec:** Nezádáno

**Naše čís. jednací:** MMJ/OŽP/21263/2018-DaR

**Naše spisová zn.:** SZ-MMJ/OŽP/4272/2018

**Vaše čís. jednací:** Nezádáno

**Vaše spisová zn.:** Nezádáno

**K rukám:** Nezádáno

**Do vlastních rukou:** Ne

---

### Přílohy:

signed\_S\_21263\_2018.pdf (491,94 kB)

---

IS engineering

s.r.o.

Došlo: 1. 12. 2014

Podpis:

683/14

IS engineering s.r.o.

8. března 4812/2a

586 01 Jihlava

Váš dopis ze dne  
06.10.2017číslo jednací  
MMJ/OD/122470/2017-CeK  
SZ-MMJ/OD/24136/2017  
UID jihlvp17v01jr8vyřizuje / telefon  
Ing. Čech/565 593 510Jihlava  
29.11.2017**Vyjádření k PD pro územní rozhodnutí: „II/353 D1 – Rytířsko – Jamné – I. stavba“**

Dle předložené dokumentace se stavba dotýká silnice II. třídy II/353, mezi krajským městem Jihlava a okresním městem Žďár nad Sázavou. Potřeba vypracování přeložky silnice II/353 v obchvatu obce Rytířsko je dána jejími nevyhovujícími parametry v průtahu obcí. Začátek trasy přeložky je vzdálen cca 1000 m od mimoúrovňové křižovatky s dálnicí D1 v místě stávající vozovky před obcí Rytířsko. Přeložka uvedeného úseku silnice II/353 je ukončena napojením na stávající trasu silnice II/353 východně od obce Rytířsko.

Odbor dopravy Magistrátu města Jihlavy jako příslušný silniční správní úřad podle § 40 odst. 4 písm. a) a § 44 odst. 1, zákona č. 13/1997 Sb., o pozemních komunikacích, ve znění pozdějších předpisů projednal Vaši žádost, seznámil se s předloženým návrhem a vydává

**ZÁVAZNÉ STANOVISKO**

které podmiňujeme splněním těchto podmínek:

- případné užití stávajících silnic II. a III. třídy, místních komunikací a silničních pomocných pozemků pro provádění stavebních prací je možné pouze na základě pravomocného rozhodnutí o povolení ke zvláštnímu užívání (provádění stavebních prací) silnice a místní komunikace dle § 25 odst. 6, písm. c) zákona č. 13/1997 Sb. ve znění pozdějších změn. O vydání tohoto rozhodnutí je zhotovitel povinen požádat u příslušného silničního správního úřadu,
- vzhledem k úpravě stávajícího komunikačního připojení silnice II. třídy II/353 je nutné zažádat u příslušného silničního správního úřadu dle §10 odst. 4 a 5 zákona č. 13/1997 Sb., o pozemních komunikacích ve znění pozdějších předpisů o povolení připojení k silnici II. třídy dle předložené projektové dokumentace před vydáním povolení o umístění stavby. K žádosti je nutné doložit stanovisko vlastníka komunikace a DI Policie ČR,
- budou dodrženy podmínky vyjádření pověřeného majetkového správce silnic II. a III. třídy v okrese Jihlava, tj. Krajské správy a údržby silnic Vysočiny, Oddělení TSÚ Jihlava, Kosovská 16, 586 01 Jihlava,
- upozorňujeme, že příslušným silničním správním úřadem pro silnice II. a III. třídy a veřejně přístupné účelové komunikace a místní komunikace je Odbor dopravy Magistrátu města Jihlavy,
- v souladu s § 38 odst. 2 zákona č. 13/1997 Sb. o pozemních komunikacích musí být po dohodě s vlastníkem zajištěny potřebné úpravy silnice, která bude dotčena stavbou,



- příslušným speciálním stavebním úřadem pro silnice II. a III. třídy a veřejně přístupné účelové komunikace dle § 16 odst. 1 a § 40 odst. odst. 4 písmeno a) zákona č. 13/1997 Sb., o pozemních komunikacích ve znění pozdějších předpisů je Odbor dopravy Magistrátu města Jihlavy. Při podání žádosti je třeba dodržet následující podmínky:
  - projektová dokumentace a provádění stavby musí být v souladu s vyhláškou č. 104/1997 Sb., kterou se provádí zákon č. 13/1997 Sb. o pozemních komunikacích ve znění pozdějších předpisů,
  - pro zahájení stavebního řízení je třeba předložit u speciální stavebního úřadu žádost o stavební povolení na předepsaném formuláři, jehož obsahové náležitosti jsou stanoveny v příloze č. 9 vyhlášky č. 503/2006 Sb., kterou se provádějí některá ustanovení stavebního zákona ve věcech stavebního řádu. K žádosti se připojí přílohy uvedené v části B přílohy č. 9 k této vyhlášce,
  - budou dodrženy podmínky vyjádření Policie České republiky, Krajské ředitelství Policie kraje Vysočina, územní odbor Jihlava, dopravní inspektorát,
  - pro stavební řízení je nutné předložit autorizovanou projektovou dokumentaci ve 2 vyhotoveních s vyjádřením dotčených orgánů státní správy, příslušných správců sítí, komunikací a ostatních ploch. Projektová dokumentace musí odpovídat vyhlášce č. 146/2008 Sb. o rozsahu a obsahu projektové dokumentace dopravních staveb,
- veškeré práce budou probíhat v souladu s platnými normami a s požadavky správce komunikace. Vozovka nesmí být při provádění prací poškozena ani znečištěna,
- o stanovení přechodné úpravy dopravního značení, pokud si to situace vyžádá, požádá zhotovitel prací odbor dopravy Magistrátu města Jihlavy,
- stavební práce mohou být prováděny až po nabytí právní moci rozhodnutí vydaných silničním správním úřadem,
- toto závazné stanovisko **nenahrazuje** pravomocná rozhodnutí o povolení zvláštního užívání a komunikačního připojení vydávané silničním správním úřadem.

## ODŮVODNĚNÍ

Podáním ze dne 06. 10. 2017 požádal IS engineering s r.o. (IČ: 25975609), 8. Března 4812/2a, 586 01 Jihlava o vyjádření k PD pro územní rozhodnutí: „II/353 D1 – Rytířsko – Jamné – I. stavba“. Silniční správní úřad jako dotčený orgán na základě ustanovení § 44 odst. 1, zákona 13/1997 Sb. o pozemních komunikacích, ve znění pozdějších předpisů vydává předmětné závazné stanovisko. Vydané závazné stanovisko není samostatným rozhodnutím ve správním řízení, ale jeho obsah je závazný pro výrokovou část rozhodnutí příslušného správního orgánu dle ustanovení § 149 odst. 1 zákona 500/2004 Sb. správní řád, ve znění pozdějších předpisů. (dále jen „správní řád“).

K zajištění ochrany veřejně přístupných silnic II. a III. třídy, MK a veřejně přístupných ÚK bylo na základě výše uvedených skutečností rozhodnuto tak, jak je uvedeno ve výroku tohoto stanoviska.

## POUČENÍ ÚČASTNÍKŮ

Závazné stanovisko není samostatným správním rozhodnutím, v souladu s § 149 odst. 4 správního řádu nelze se proti němu odvolat, jeho obsah lze napadnout pouze v rámci odvolání podaného proti rozhodnutí ve věci samé.

OTISK RAZÍTKA

**Ing. Ján Tinka, v.r.**

Vedoucí odboru dopravy  
podepsáno elektronicky

**Rozdělovník:**

- 1) IS engineering s r.o., 8. Března 4812/2a, 586 01 Jihlava
- 2) MMJ - OD – spis
- 3) Magistrát města Jihlavy – stavební úřad, Masarykovo nám. 97/1, 586 01 Jihlava



Datová schránka: vpmcxcm, IS engineering s.r.o.

Uživatel: Marie Ošmerová

## Dodaná zpráva - Detail zprávy

Věc: II/353 D1 - Rytířsko - Jamné - I. stavba

ID zprávy: 525639473

Typ zprávy: Přečtená datová zpráva

Datum a čas doručení: 1. 12. 2017 v 10:04:28

Odesílatel: Statutární město Jihlava, Masarykovo náměstí 97/1, 58601 Jihlava, CZ

ID schránky: jw5bxb4

Typ schránky: OVM

Odesílající osoba: Spisová aplikace

Zmocnění: Nezádáno

Odstavec: Nezádáno

Naše čís. jednací: MMJ/OD/122470/2017-ČeK

Naše spisová zn.: SZ-MMJ/OD/24136/2017

Vaše čís. jednací: Nezádáno

Vaše spisová zn.: Nezádáno

K rukám: Nezádáno

Do vlastních rukou: Ne

### Přílohy:

[signed\\_MMJ\\_OD\\_24136\\_2017\\_II353\\_Janmé,Rytířs.pdf \(295,63 kB\)](#)

Obdrží adresát:  
dle rozdělovníkuVáš dopis ze dne  
15. 1. 2018spisová značka  
**SZ-MMJ/OD/1400/2018**  
č.j.: MMJ/OD/8859/2018-PIT  
UID: jihlvp18v003ds  
poř.číslo: **2018/011**vyřizuje / telefon  
Tamara Plchová - tel. 565 593 517Jihlava  
24. 1. 2018

## ROZHODNUTÍ

Účastníci řízení:

Žadatel: **Kraj Vysočina, Žižkova 57, 586 01 Jihlava, IČ 70890749,**  
**v zastoupení IS engineering s.r.o., Dvůrek 401, 582 22 Přibyslav, IČ 25975609**  
**Krajská správa a údržba silnic Vysočiny, příspěvková organizace, Kosovská 16, 586 01 Jihlava,**  
**IČ 00090450**

Magistrát města Jihlavy, odbor dopravy, jako příslušný silniční správní úřad podle § 40 odst. 4 písm. a) zák. č. 13/1997 Sb., o pozemních komunikacích, ve znění pozdějších předpisů, po posouzení a projednání žádosti ze dne 15. 1. 2018 rozhodl podle § 10 odst. 4 písm. a) zák. č. 13/1997 Sb., o pozemních komunikacích, ve znění pozdějších předpisů a výše uvedenému žadateli

### p o v o l u j e

#### komunikační připojení

**obchvatu obce Rytířsko - Jamné (I. stavba) a místní komunikace k penzionu** na stávající silnici **II/353 - Zhoř - Velký Beranov** (od napojení na nový úsek pod Rytířskem po napojení na stávající vozovku cca 600 m za Rytířskem ve směru k D1)

Komunikační připojení obchvatu obce Rytířsko - Jamné (I. stavba) a místní komunikace k penzionu na stávající silnici II/353 - Zhoř - Velký Beranov se výše uvedenému žadateli povoluje za těchto podmínek:

- 1) Komunikační připojení obchvatu obce Rytířsko - Jamné na stávající silnici **II/353 - Zhoř - Velký Beranov** bude provedeno v km 61,112 a 62,223; úprava komunikačního připojení stávající místní komunikace k penzionu na stávající silnici II/353 bude provedena v km 61,546 vpravo.
- 2) V místě komunikačních připojení budou nové konstrukční vrstvy vozovky připojeny na stávající vozovku zazubením.
- 3) V souvislosti se stavbou nesmí dojít k poškození nebo znečištění silnice.
- 4) Je nutné respektovat podmínky uvedené v závazném stanovisku Policie ČR, Krajského ředitelství kraje Vysočina, Územního odboru vnějších služeb, dopravního inspektorátu Jihlava pod č.j. KRPJ-249-20-2/ČJ-2009-160706 ze dne 16. 10. 2017 - budou zajištěny dostatečné rozhledové poměry; provedení a užívání komunikačního připojení bude v souladu s § 11 vyhlášky č. 104/1997 Sb., kterou se provádí zákon č. 13/1997 Sb., o pozemních komunikacích, ve znění pozdějších předpisů.

- 5) Práce v silničním tělese a jeho bezprostřední blízkosti lze provádět v období od 1. dubna do 15. října kalendářního roku pokud nebude se správcem silnic II. a III. třídy (Krajská správa a údržba silnic Vysočiny) výslovně dohodnut jiným termín.
- 6) Budou dodrženy podmínky uvedené ve vyjádření Krajské správy a údržby silnic Vysočiny, příspěvkové organizace ze dne 16. 11. 2017 pod zn. 013087/17, směřujícím k ochraně silnic II. a III. tř.

Toto rozhodnutí platí 1 rok ode dne, kdy nabude právní moci. Pokud do této doby nebude zahájeno správní řízení o vydání územního rozhodnutí nebo stavebního povolení, pozbývá toto rozhodnutí platnosti.

Toto rozhodnutí nenahrazuje projednání navrhované stavby, včetně jejího komunikačního připojení na silnici v územním ani stavebním řízení, je však pro taková projednání závazným podkladem. Silniční správní úřad neřeší v řízení o povolení připojení otázky ochrany vlastnického práva k pozemkům dotčeným budoucí stavbou, ale posuzuje navrhované připojení z hlediska bezpečnosti a plynulosti provozu na dotčené komunikaci.

#### Odůvodnění:

Po projednání žádosti podle § 10 zákona o pozemních komunikacích, kterou podal dne 15. 1. 2018 žadatel Kraj Vysočina, Žižkova 57, 586 01 Jihlava, v zastoupení IS engineering s.r.o., Dvůrek 401, 582 22 Přibyslav z předložených dokladů a získaných podkladů rozhodnutí dospěl silniční správní úřad k závěru, že provedením komunikačního připojení na silnici v souladu s tímto rozhodnutím nedojde k ohrožení bezpečnosti silničního provozu na silnici ani silnice samé a rozhodl tak, jak je ve výroku uvedeno.

Vyjádření správce silnic II. a III. třídy (Krajská správa a údržba silnic Vysočiny) vydané dne 16. 11. 2017 pod zn. 013087/17 směřující k ochraně silnic II.a III.tř. bylo ve výroku rozhodnutí zahrnuto.

#### Poučení o odvolání:

Proti tomuto rozhodnutí lze podat odvolání do 15 dnů ode dne jeho doručení ke Krajskému úřadu Kraje Vysočina - odbor dopravy a silničního hospodářství prostřednictvím zdejšího úřadu – Magistrátu města Jihlavy, odboru dopravy, Masarykovo náměstí 1, 586 28 Jihlava.

**Ing. Ján Tinka, v.r.**  
vedoucí odboru dopravy  
podepsáno elektronicky

Před vydáním rozhodnutí byl na účet Magistrátu města Jihlavy zaplacen správní poplatek ve výši 500,- Kč dle zákona č.634/2004 Sb., o správních poplatcích, ve znění pozdějších předpisů.

#### Rozdělovník:

Účastníci řízení – do vlastních rukou:

IS engineering s.r.o., Dvůrek 401, 582 22 Přibyslav

Krajská správa a údržba silnic Vysočiny, příspěvková organizace, Kosovská 16, 586 01 Jihlava

Dotčený orgán státní správy:

Policie ČR – dopravní inspektorát, Vrchlického 46, 586 01 Jihlava

Na vědomí:

Městský úřad Polná, odbor výstavby a ŽP


5

Obecní úřad Jamné  
588 27 Jamné u Jihlavy

Tel. starosta: 567 277 245 , účetní - matrika: 567 277 095, e-mail: obec.jamne@seznam.cz

Č.j: JAM/ 527 / 2017 / ML

23. října 2017

IS engineering  
s.r.o.  
Došlo: 24.10.2017  
Podpis:   
594/14

IS engineering s.r.o.  
provozovna č. 000778118  
8. března 4812/2a  
586 01 Jihlava

**VĚC: Vyjádření pro územní řízení „II/353 D1 – Rytířsko - Jamné – I.stavba“**

K Vaší žádosti o vyjádření ze dne 7.10.2017 sdělujeme následující:

Plánovanou stavbou dojde ke křížení silového kabelu, který slouží jako strategický přívod elektřiny pro vrty pitné vody pro obec Jamné. Před zahájením výkopových prací je nutné vytyčit tento kabel, aby nedošlo k jeho poškození. K tomuto kabelu neexistují přesná data (souřadnice) o jeho poloze.

Vodovodní přípojka Jamné – Rytířsko je uložena po pravé straně komunikace (směr Jihlava - Žďár ) a dle návrhu nedojde k jejímu dotčení.

Souběžně s vodovodním potrubím je uložena HDPE chránička, jejíž vlastníkem je obec Jamné. Chránička je nyní bez zafouknutého kabelu, lze ji použít pro kabelové spojení místní části Rytířsko a obec Jamné. Ukončení HDPE chráničky označíme na požádání.

Ke stavbě nemáme kromě výše uvedených další připomínky.

Ing. Aleš Weselý  
starosta



Datová schránka: vpmcxcm, IS engineering s.r.o.

Uživatel: Marie Ošmerová

## Dodaná zpráva - Detail zprávy

Věc: vyjádření II/353-Rytířsko-Jamné I. stavba

ID zprávy: 514365427

Typ zprávy: Přečtená datová zpráva

Datum a čas doručení: 24. 10. 2017 v 09:05:02

Odesílatel: Obec Jamné, Jamné 2, 58827 Jamné, CZ

ID schránky: cyibrke

Typ schránky: OVM

Odesílající osoba: Oprávněná osoba

Zmocnění: Nezádáno

Odstavec: Nezádáno

Naše čís. jednací: JAM/527/2017/ML

Naše spisová zn.: Nezádáno

Vaše čís. jednací: Nezádáno

Vaše spisová zn.: Nezádáno

K rukám: Marie Ošmerová

Do vlastních rukou: Ne

### Přílohy:

Vyjádření IS engineering 23\_10\_17.doc (15,5 kB)

# Krajská správa a údržba silnic Vysočiny

příspěvková organizace



Kosovská 16, 586 01 Jihlava

Oddělení TS Jihlava, Kosovská 16, 586 01 Jihlava

|   |
|---|
| IS engineering, s.r.o.<br>8.března 4812/2a<br>JIHLAVA |
| 586 01  |

Váš dopis značky

Naše značka

E-mail

Vyřizuje

V Jihlavě dne

013087/17

novak.v@ksusv.cz

Novák

16. 11. 2017

tel. 567 117 153

**Věc: Vyjádření pro územní řízení pro stavbu „II/353 D1 – Rytířsko – Jamné“- I. stavba**

Předložená projektová dokumentace řeší dokončení stavby **II/353 D1 – Rytířsko – Jamné**, (obchvat obce Jamné a Rytířsko) jejíž druhá část - II. stavba - byla realizována dříve a tato část – I. stavba- na ni navazuje.

Stavba se dotýká silnic v naší správě v tomto rozsahu - uvedeno staničení v km:

**II/353 – Zhoř – Velký Beranov**, od napojení na nový úsek pod Rytířskem po napojení na stávající vozovku cca 600 m za Rytířskem ve směru k D1

- komunikační připojení na stávající vozovku v **km 61,112 a 62,223**
- úprava komunikačního připojení MK k penzionu v **km 61,546** vpravo

Stavbou mj. dojde k dotčení pozemků **parc. č. 127/7 a 127/8 v k.ú. Rytířsko**, které jsou v majetku Kraje Vysočina.

Jako majetkový správce silnic II. a III. třídy v okrese Jihlava **souhlasíme** s vydáním územního rozhodnutí pro stavbu dle předložené PD **za těchto podmínek**:

1. V místě komunikačních připojení budou nové konstrukční vrstvy vozovky připojeny na stávající vozovku zazubením.
2. Jako účastník stavebního řízení požadujeme, aby dodržení podmínek tohoto vyjádření bylo stavebníkovi uloženo jejich zapracováním do podmínek rozhodnutí všech stupňů následných řízení, souvisejících s touto stavbou nebo souhrnně v jedné z jejich podmínek a to **vč. uvedení čísla jednacího a data jeho vydání.**

☎: 567 117 111, 567 117 153  
fax: 567 117 199

Č. ú.: 18330681/0100  
e-mail: [ksusv@ksusv.cz](mailto:ksusv@ksusv.cz)

IČO: 00090450  
[www.ksusv.cz](http://www.ksusv.cz)

DIČ: CZ00090450



3. **Požadujeme**, aby veškeré změny stavby oproti předložené dokumentaci, které vzniknou v souvislosti s podmínkami dalších dotčených subjektů, byly s KSÚSV odsouhlaseny. Požadujeme předložení všech dalších stupňů PD stavby k vyjádření.

4. **Platnost tohoto vyjádření je 2 roky od data jeho vydání.**

S pozdravem

**Ing. Eduard Fiala**

vedoucí technicko-správního oddělení Jihlava

KSÚS Vysočiny

**Krajská správa a údržba  
silnic Vysočiny**, příspěvková organizace  
Kosovská 1122/16, 586 01 Jihlava  
IČO: 00090450

**Oddělení TSÚ Jihlava, Kosovská 16, Jihlava**  
tel.: 567 117 111 fax: 567 117 199

Na vědomí: Magistrát města Jihlavy, odbor dopravy  
KÚ kraje Vysočina, ODSH  
Městský úřad Polná, odbor výstavby a ŽP

4

## Ošmerová Marie

---

**Od:** Liška Karel Ing. <Liska.K@kr-vysocina.cz>  
**Odesláno:** 1. listopadu 2017 9:27  
**Komu:** Info ISEngineering  
**Předmět:** Vyjádření k ÚŘ Rytířsko  
**Přílohy:** liska.k\_2017-11-01\_09-10-48.pdf

Dobrý den pí.Ošmerová,

Reaguju na vaši žádost - viz příloha. Vzhledem k tomu, že o ÚŘ žádáme my jako stavebník (byť ve vašem zastoupení) a veškeré připomínky jsme řešili v průběhu přípravy DÚR, tak takováto vyjádření neděláme. Pro info, i naše oddělení dopravní obslužnosti nemá v této fázi žádné připomínky.

S pozdravem

Ing.Karel Liška  
oddělení investiční a správy komunikací  
odbor dopravy a silničního hospodářství  
mobil.: +420 724 650 221  
tel.: +420 564 602 216  
fax.: +420 564 602 428  
e-mail: liska.k@kr-vysocina.cz

Krajský úřad Kraje Vysočina  
Žižkova 57, 587 33 Jihlava, Česká republika  
IČ: 70890749 web: [www.kr-vysocina.cz](http://www.kr-vysocina.cz) facebook:

-----Original Message-----


From: MyQScan@kr-vysocina.cz [mailto:MyQScan@kr-vysocina.cz]  
Sent: Wednesday, November 1, 2017 9:11 AM  
To: Liška Karel Ing.  
Subject: MyQ: sken liska.k\_2017-11-01\_09-10-48

Naskenovaný dokument naleznete v příloze.

8

KRAJSKÝ ÚŘAD KRAJE VYSOČINA  
Odbor životního prostředí a zemědělství  
Žižkova 57, 587 33 Jihlava, Česká republika  
Pracoviště: Seifertova 24, Jihlava

IS engineering  
s.r.o.

Datelo: 30.10.2017  
Podpis:   
601/17

IS engineering s.r.o.  
8. března 4812/2a  
586 01 Jihlava

(datovou schránkou)

Váš dopis značky/ze dne  
/6. 10. 2017

Číslo jednací  
KUJI 79219/2017  
OZPZ 102/2017 Ča

Vyřizuje/telefon  
Markéta Čadová/564602530

V Jihlavě dne  
25. 10. 2017

### „II/353 D1- Rytířsko – Jamné – I. stavba“ – souhrnné vyjádření

Odbor životního prostředí a zemědělství Krajského úřadu Kraje Vysočina obdržel dne 6. 10. 2017 vaši žádost o písemné stanovisko k výše uvedené stavbě pro účely územního řízení. Investorem stavby je Kraj Vysočina.

Předmětem stavby je přeložka pozemní komunikace – silnice II. třídy. Nová trasa silnice II/353 je navržena jako směrově nerozdělená silnice v kategorii S 9,5/70 se dvěma jízdními pruhy o šířce 3,50 m. Jedná se o I. stavbu v rozsahu staničení 0,000 – 1,140 km, která bude realizována po stavbě označené jako II. stavba - obchvatu obce Jamné v rozsahu staničení 1,140 – 2,900 km. Začátek trasy přeložky je situován v místě zúžení stávající vozovky před obcí Rytířsko, navazuje na směrové a výškové vedení silnice II/353 v tomto úseku a obchází severně zástavbu obce Rytířsko. Přeložka uvedeného úseku silnice II/353 je ukončena napojením na stávající trasu silnice II/353 východně od obce Rytířsko. Součástí projektu je i návrh úprav a přeložek křižujících komunikací tak, aby byla zajištěna obsluha přilehlého území. Je navržena 1 úrovněová křižovatka ve tvaru „T“ napojující obec Rytířsko a silnici III/3532 ve směru od obce Kozlov.

### 1. Vyjádření z hlediska zákona č. 100/2001 Sb., o posuzování vlivů na životní prostředí a o změně některých souvisejících zákonů, v platném znění (dále jen „zákon o EIA“)

Vyjádření k výše uvedené stavbě z hlediska zákona o EIA vydal Krajský úřad Kraje Vysočina, odbor životního prostředí a zemědělství dne 16. 6. 2017 pod č. j. KUJI 40149/2017 OZPZ 179/2017 Fr (vyjádření přikládáme v příloze).

Vypracovala: Ing. Markéta Čadová (tel.: 564 602 530)

## **2. Vyjádření z hlediska zákona č. 114/1992 Sb., o ochraně přírody a krajiny, ve znění pozdějších předpisů**

Krajský úřad Kraje Vysočina, odbor životního prostředí a zemědělství, jako příslušný orgán vykonávající v přenesené působnosti státní správu ochrany přírody a krajiny podle ustanovení § 77 a odst. 4 písm. n) zákona č. 114/1992 Sb., o ochraně přírody, po posouzení uvedeného záměru vydává v souladu s ustanovením § 45i odst. 1 zákona č. 114/1992 Sb., o ochraně přírody toto stanovisko:

**záměr „II/353 D1 – Rytířsko – Jamné – I. stavba“ nemůže mít významný vliv na příznivý stav předmětu ochrany nebo celistvost evropsky významné lokality nebo ptačí oblasti.**

### **Odůvodnění:**

Nejbližše záměru se nachází evropsky významná lokalita EVL Šlapanka a Zlatý potok CZ0613332 (6,2 km od záměru severozápadním směrem), která je vyhlášena pro ochranu evropsky významného druhu vydry říční (*Lutra lutra*).

Vzdálenost EVL od daného záměru, její předmět ochrany a konkrétní výše uvedená činnost zaručují, že nemůže dojít k jejímu ovlivnění, a proto lze vyloučit negativní vliv záměru na evropsky významné lokality a ptačí oblasti (Natura 2000) při předpokladu zachování v žádosti uvedených parametrů a činností.

Toto stanovisko nenahrazuje stanoviska a vyjádření z hlediska druhové ochrany vydávaná podle zákona č. 114/1992 Sb., o ochraně přírody, případně dalších předpisů. Stanovisko není vydáváno ve správním řízení (§ 90 odst. 1 zákona o ochraně přírody) a nelze proti němu podat odvolání.

Vypracovala: Mgr. Zdeňka Brunová (tel.: 564 602 505)

## **3. Vyjádření z hlediska zákona č. 254/2001 Sb., o vodách a o změně některých zákonů (vodní zákon), ve znění pozdějších předpisů**

Vyjádření z hlediska vodního zákona je v působnosti obecního úřadu obce s rozšířenou působností, v tomto případě Magistrátu města Jihlavy, odboru životního prostředí, který je podle § 106 vodního zákona příslušným vodoprávním úřadem v této věci.

Vypracoval: Mgr. Jaroslav Mikyna (tel.: 564 602 267)

## **4. Vyjádření z hlediska zákona č. 289/1995 Sb., o lesích a o změně a doplnění některých zákonů (lesní zákon), ve znění pozdějších předpisů (dále jen „lesní zákon“)**

Krajský úřad Kraje Vysočina, odbor životního prostředí a zemědělství, jako orgán státní správy lesů (dále jen „krajský úřad“) podle § 47 odst. 1) písm. b) zákona o lesích a o změně a doplnění některých zákonů, (lesní zákon), ve znění pozdějších předpisů (dále jen „zákon o lesích“), sděluje následující:

Jelikož z předloženého návrhu vyplývá, že by mělo stavbou docházet k dotčení pozemků určených k plnění funkcí lesa v rozsahu 1ha a více, je podle § 48a odst. 2 písm. c) zákona o lesích příslušný vyjadřovat se k tomuto projektu krajský úřad. Na základě vaší žádosti ze dne 9. 10. 2017 vydá krajský úřad, podle § 14 odst. 2 zákona o lesích závazné stanovisko, které Vám bude následně zasláno.

Vypracovala: Bc. Jitka Novotná (tel.: 564 602 208)

**5. Vyjádření z hlediska ochrany zemědělského půdního fondu dle zákona č. 334/1992 Sb., o ochraně zemědělského půdního fondu (dále jen „zákon o ochraně ZPF“)**

Krajský úřad Kraje Vysočina, odbor životního prostředí a zemědělství (dále jen „KrÚ, OŽPZ“) zjistil následující:

1. 27. 10. 2010 byl pod č. j. KUJI 68932/2010 OZP 1323/2010 udělen souhlas k I. i II. stavbě k trvalému odnětí zemědělské půdy ze ZPF v rozsahu 4,8385 hektaru a k dočasnému odnětí zemědělské půdy ze ZPF v rozsahu 0,5936 hektaru,
2. 13. 6. 2011 byl pod č. j. KUJI 50960/2011 OZPZ 858/2011 udělen souhlas pouze ke II. stavbě,
3. 7. 8. 2014 bylo pod č. j. KUJI 52383/2014 OZPZ 1599/2014 potvrzeno závazné stanovisko - souhlas k odnětí zemědělské půdy ze ZPF, udělený k předmětné stavbě Magistrátem města Jihlavy, OŽP dne 15. 6. 2011 pod č. j. MMJ/OŽP/5936/2011,
4. Dle telefonické informace žadatele (16. 10. 2017, 12:05) bylo zjištěno, že v současné době neexistuje pravomocné územní rozhodnutí vydané k předmětné první stavbě.
5. Z předloženého seznamu dotčených parcel je zřejmé, že dojde k dotčení pozemků, náležejících do zemědělského půdního fondu v k. ú. Rytířsko.

Na základě výše uvedených zjištěných skutečností konstatuje KrÚ, OŽPZ, že výše uvedená závazná stanoviska (souhlasy k odnětí půdy ze ZPF), která se nestala závaznou součástí pravomocného rozhodnutí pro I. stavbu, jsou neplatná.

Zároveň je nutno upozornit na významné změny zákona o ochraně ZPF v důsledku jeho novelizací (změna v posuzování odvodů za odnětí půdy ze ZPF, změny v předkládaných podkladech k odnětí půdy ze ZPF, apod.). Vyloučit nelze ani změny vlastníků či změny rozsahu a změny parcelních čísel dotčených pozemků, náležejících do ZPF.

Stavba podléhá před vydáním rozhodnutí dle zvláštních předpisů novému projednání s orgány ochrany ZPF a udělení nového souhlasu k odnětí zemědělské půdy ze ZPF (závazného stanoviska) dle § 9 odst. 8 zákona o ochraně ZPF.

Žádost se podává včetně vyhodnocení dle § 9 odst. 6 zákona o ochraně ZPF a dle přílohy č. 5, případně č. 7 (u dočasně odnímané plochy) k vyhlášce č. 13/1994 Sb. na obecním úřadu obce s rozšířenou působností (v tomto případě na Magistrátu města Jihlavy, OŽP). Ten žádost posoudí a v případě, že nebude příslušný k vyřízení, postoupí žádost včetně svého stanoviska na krajský úřad. Ten postupuje obdobně.

Vypracoval: Ing. Jaroslav Gottfried (tel.: 564 602 510)

Ing. Eva Horná  
vedoucí odboru životního prostředí a zemědělství

Příloha:

Vyjádření dle zákona č. 100/2001 Sb. ze dne 16. 6. 2017, č. j. KUJI 40149/2017 OZPZ 179/2017 Fr.

KRAJSKÝ ÚŘAD KRAJE VYSOČINA  
Odbor životního prostředí a zemědělství  
Žižkova 57, 587 33 Jihlava, Česká republika  
Pracoviště: Seifertova 24, Jihlava

Krajský úřad Kraje Vysočina  
Odbor dopravy a silničního hospodářství  
- zde

Váš dopis značky/ze dne  
KUJI 40129/2017  
31. 5. 2017

Číslo jednací  
KUJI 40149/2017  
OŽPZ 179/2017 Fr

Vyřizuje/telefon  
Michal Fryš/564 602 504

V Jihlavě dne  
16. 6. 2017

## **II/353 D1 – Rytířsko – Jamné, I. stavba**

Podáním ze dne 31. 5. 2017 jste se nás obrátili s dotazem, zda na připravovanou stavební akci „II/353 D1 – Rytířsko – Jamné, I. stavba“ je nutné zpracovávat a podávat nové oznámení. V podání uvádíte, že přiložená situace uvedené stavby je shodná s projektovou dokumentací, na kterou byl vydán závěr zjišťovacího řízení.

Z hlediska zákona č. 100/2001 Sb., o posuzování vlivů na životní prostředí a o změně některých souvisejících zákonů, ve znění pozdějších předpisů (dále jen „zákon o EIA“) sdělujeme:

Krajský úřad Kraje Vysočina vydal dne 5. 5. 2008 pod čj. KUJI 33405/2008/OZP/Fr závěr zjišťovacího řízení k záměru „Změna vedení trasy stávající silnice 2. třídy II/353 Jihlava – Žďár nad Sázavou, v úseku D1 – Rytířsko – Jamné s tím, že záměr nebude posuzován podle zákona o EIA.

Závěr zjišťovacího řízení ze dne 5. 5. 2008, který se z hlediska předmětu posuzování (§ 4 zákona o EIA) váže k silnici kategorie S 9,5/70 o délce 2,910 km, jejíž část již byla realizována, zůstává nadále v platnosti.

Nové oznámení dle § 6 zákona o EIA by bylo nutné předložit v případě, že dojde ke změně trasy posuzované v rámci zákona o EIA v roce 2008 či změně kategorie komunikace na kategorii vyšší.

Mgr. Michal Fryš  
úředník odboru životního prostředí a zemědělství



Datová schránka: vpmcxcm, IS engineering s.r.o.  
Uživatel: Marie Ošmerová

## Dodaná zpráva - Detail zprávy

**Věc:** II/353 D1 - Rytířsko - Jamné - I. stavba  
**ID zprávy:** 515427666  
**Typ zprávy:** Přečtená datová zpráva  
**Datum a čas doručení:** 30. 10. 2017 v 07:36:32

---

**Odesílatel:** Kraj Vysočina, Žižkova 1882/57, 58601 Jihlava, CZ  
**ID schránky:** ksab3eu  
**Typ schránky:** OVM  
**Odesílající osoba:** Administrátor

---

**Zmocnění:** Nezařáno  
**Odstavec:** Nezařáno  
**Naše čís. jednací:** KUJl 79219/2017  
**Naše spisová zn.:** Nezařáno  
**Vaše čís. jednací:** Nezařáno  
**Vaše spisová zn.:** Nezařáno  
**K rukám:** Nezařáno  
**Do vlastních rukou:** Ne

---


### Přílohy:

**Souhrnné vyjádření.pdf (180,15 kB)**  
**vyjádření dle zákona o EIA.pdf (194,02 kB)**

---

**IS engineering  
s.r.o.**

**Došlo:** 4. 11. 2014

**Podpis:**   
G15/14

KRAJSKÝ ÚŘAD KRAJE VYSOČINA  
Odbor životního prostředí a zemědělství  
Žižkova 57, 587 33 Jihlava, Česká republika

Číslo jednací: KUJI 80634/2017, sp. zn. OŽPZ 2912/2017 No-2

### **Závazné stanovisko**

Krajský úřad Kraje Vysočina, odbor životního prostředí a zemědělství, jako příslušný orgán státní správy lesů (dále jen „krajský úřad“), podle § 48a odst. 2 písm. c) zákona č. 289/1995 Sb., o lesích a o změně a doplnění některých zákonů (lesní zákon), ve znění pozdějších předpisů (dále jen „lesní zákon“), vydává na základě žádosti IS engineering s.r.o., Dvůrek 401, 582 22 Příbyslav, IČO: 25975609 (dále též „žadatel“), podle § 149 odst. 1 zákona č. 500/2004 Sb., správní řád, ve znění pozdějších předpisů (dále jen „správní řád“)

### **souhlas**

podle § 14 odst. 2 lesního zákona

k vydání územního rozhodnutí o umístění stavby, jímž mají být dotčeny pozemky určené k plnění funkcí lesa o výměře nad 1 ha

pro přeložku silnice II/353, obchvat obce Rytířsko „II/353 Rytířsko – Jamné – I. stavba“. Touto stavbou budou dotčeny pozemky určené k plnění funkcí lesa – p.č. 97/13, 102/5, 102/6, 91/3, 91/2, 88/2, 54/5, 88/4, 54/4 a 54/1 k.ú. Rytířsko, a to na celkové výměře cca. 1,44 ha.

Souhlas je vázán těmito podmínkami:

- 1) Po nabytí právní moci územního rozhodnutí o umístění stavby a před vydáním stavebního povolení bude vydáno rozhodnutí o dočasném odnětí předmětného pozemku plnění funkcí lesa (včetně stanovení poplatku za dočasné odnětí) a toto rozhodnutí bude před vydáním uvedeného stavebního povolení v právní moci. Následně po zhotovení stavby bude provedeno její geometrické zaměření a část plochy, cca 1,40 ha bude trvale odňata (včetně stanovení poplatku za trvalé odnětí), zbývající část odnímané plochy cca 0,04 ha bude znovu zalesněna a zůstane podle § 3 odst. 1 písm. a) lesního zákona tzv. „lesní pozemky – pozemky s lesními porosty“. Náležitosti žádosti o odnětí jsou uvedeny ve vyhlášce Ministerstva zemědělství č. 77/1996 Sb., o náležitostech žádosti o odnětí nebo omezení a podrobnostech o ochraně pozemků určených k plnění funkcí lesa.
- 2) Souhlas neopravňuje ke kácení či poškozování stromů, provádění stavebních či výkopových prací, ani k ukládání materiálů (stavební, výkopový, aj.) na předmětných pozemcích určených k plnění funkcí lesa.
- 3) Stavba bude realizována tak, jak vyplývá z předložené projektové dokumentace, která byla zpracována v říjnu 2017 firmou Profi Jihlava spol. s r.o., Pod Příkopem 6, Jihlava 586 01 Jihlava vedené pod číslem zakázky 20147 – 000041.



## O d ů v o d n ě n í

Krajskému úřadu Kraje Vysočina, odboru životního prostředí a zemědělství, jako orgánu státní správy lesů (dále jen „krajský úřad“) byla dne 9. 10. 2017 doručena od IS engineering s.r.o., Dvorek 401, 582 22 Příbyslav, IČO:25975609 žádost o vydání stanoviska k územnímu rozhodnutí, jímž mají být dotčeny pozemky určené k plnění funkcí lesa o výměře větší než 1 ha. V daném případě jde o přeložku silnice (obchvat obce Rytířsko) „II/353 Rytířsko – Jamné I. stavba“. Realizací tohoto záměru dojde k dotčení pozemků určených k plnění funkce lesa (lesní pozemek) – p.č. 97/13, 102/5, 102/6, 91/3, 91/2, 88/2, 54/5, 88/4, 54/4 a 54/1 k.ú. Rytířsko.

K žádosti bylo přiloženo – průvodní zpráva, technická zpráva, mapy a seznam dotčených pozemků.

Jak je uvedeno v projektové dokumentaci jedná se o silnici II/353, která tvoří dopravní spojnici mezi krajským městem Jihlava a okresním městem Žďár nad Sázavou a představuje významný regionální dopravní spoj. Význam zmíněné silnice spočívá nejen v zajišťování dopravního spojení dvou významných center osídlení, ale i v přímém napojení této silnice na dálnici D1. Potřeba vybudování přeložky silnice II/353 (obchvat obce Rytířsko) je dána jejími nevyhovujícími parametry v průtahu obcí. Jedná se o nevyhovující směrové a výškové vedení trasy s ohledem na návrhovou rychlost a dopravní zátěž a nedostatečné šířkové uspořádání nevyhovující požadavkům na bezpečnost a plynulost silničního provozu. Vzhledem k tomu, že stávající trasa je vedena v těsné blízkosti navazující zástavby, nelze realizovat účinná opatření, která by odstranila negativní dopady z dopravy. Nová silnice je navržena v kategorii S 9,5/70 se dvěma jízdními pruhy o šířce 3,5 m.

Dále krajský úřad z projektové dokumentace zjistil, že realizací stavby by mělo dojít k dotčení lesních pozemků na celkové ploše cca 1,44 ha. Na této ploše se také předpokládá dočasné odnětí pozemků určených k plnění funkcí lesa, a to podobu výstavby této silnice. Z projektové dokumentace také vyplývá, že plocha navrhované přeložky silnice bude cca 1,40 ha, zbytek odnímané plochy se po realizaci stavby vrátí zpět do pozemků určených k plnění funkcí lesa.

Krajský úřad se taktéž zabýval případnými alternativními variantami a shledal, že předložená varianta je variantou optimální. Při hodnocení posuzoval na jedné straně veřejný zájem na bezpečné a plynulé dopravě a na zlepšení životního prostředí v obci (hluk, emise), na druhé straně zájem na ochraně pozemků určených k plnění funkcí lesa.

Jelikož v případě předmětné stavby má dojít k dotčení pozemků určených k plnění funkcí lesa v předpokládaném rozsahu větší než 1 ha, je k udělení souhlasu podle ustanovení § 48a odst. 2 písm. c) lesního zákona příslušný krajský úřad. Vzhledem k tomu, že vydání souhlasu podle § 14 odst. 2 lesního zákona není samostatným rozhodnutím ve správním řízení, ale jedná se o úkon učiněný krajským úřadem, jehož obsah je závazný pro výrokovou část rozhodnutí příslušného stavebního úřadu, vydává krajský úřad uvedený souhlas ve formě závazného stanoviska ve smyslu ustanovení § 149 správního řádu.

Krajský úřad na základě předložené dokumentace a skutečností shora uvedených dospěl k závěru, že z hlediska zájmů chráněných lesním zákonem je možné předmětnou stavbu realizovat.

Při stanovení podmínek uvedených v tomto souhlasu vycházel krajský úřad z ustanovení § 13 a §14 lesního zákona, ve kterých je zakotvena zvýšená ochrana pozemků určených k plnění funkce lesa. Po posouzení žádosti dospěl krajský úřad k závěru, že přeložka silnice II/353 (obchvat obce Rytířsko) je z hlediska zájmů chráněných lesním zákonem možná, a to za podmínek uvedených v tomto souhlasu.

### **P o u č e n í**

Závazné stanovisko nemá povahu samostatného správního rozhodnutí, nelze se proti němu odvolat, jeho obsah lze napadnout pouze v rámci odvolání podaného proti rozhodnutí ve věci samé (§ 149 odst. 4 správního řádu)

V Jihlavě dne 7. listopadu 2017

Bc. Jitka Novotná

úředník odboru životního prostředí a zemědělství

*podepsáno elektronicky*

### **Rozdělovník:**

#### **Obdrží prostřednictvím datové schránky:**

- 1) IS engineering s.r.o., 8 března 4812/2a, 586 01 Jihlava, IČO: 25975609



**Datová schránka:** vpmcxcm, IS engineering s.r.o.  
**Uživatel:** Marie Ošmerová

## Dodaná zpráva - Detail zprávy

**Věc:** stanovisko k akci II/353 D1 - Rytířsko - Jamné  
**ID zprávy:** 518620389  
**Typ zprávy:** Přečtená datová zpráva  
**Datum a čas doručení:** 7. 11. 2017 v 10:26:36

---

**Odesílatel:** Kraj Vysočina, Žižkova 1882/57, 58601 Jihlava, CZ  
**ID schránky:** ksab3eu  
**Typ schránky:** OVM  
**Odesílající osoba:** Administrátor

---

**Zmocnění:** Nežadáno  
**Odstavec:** Nežadáno  
**Naše čís. jednací:** KUJI 80634/2017  
**Naše spisová zn.:** OZPZ 2912/2017 OZPZ  
**Vaše čís. jednací:** Nežadáno  
**Vaše spisová zn.:** Nežadáno  
**K rukám:** Nežadáno  
**Do vlastních rukou:** Ne

---

### Přílohy:

[silnice II 353 - Rytířsko - Jamné- závazné stanovisko.pdf \(398,9 kB\)](#)

---

IS engineering s.r.o.  
Dvorek 401  
58222 Příbyslav

naše značka  
5001600291

vyřizuje  
Jaroslav Kápička

datum  
09.10.2017

Věc:

**II/353 D1 - Rytířsko - Jamné, I. stavba**

K.ú. - p.č.: Rytířsko

Stavebník: Kraj Vysočina, Žižkova 1882/57, 58601 Jihlava

Účel stanoviska: Povolení stavby - územní režim

GasNet, s.r.o., jako provozovatel distribuční soustavy (PDS) a technické infrastruktury, zastoupený GridServices, s.r.o., vydává toto stanovisko:

V zájmovém území vyznačeném v příloze tohoto stanoviska, nejsou umístěna žádná provozovaná plynárenská zařízení a plynovodní přípojky ve vlastnictví nebo správě GasNet, s.r.o.. Mohou se zde nacházet plynárenská zařízení jiných vlastníků či správců, případně i dlouhodobě nefunkční/neprovozovaná plynárenská zařízení bez dostupných informací o jejich poloze a vlastnictví.

V rozsahu území vyznačeného v příloze souhlasíme s povolením stavby dle zákona 183/2006 Sb. ve znění pozdějších předpisů např. s vydáním územního rozhodnutí, zjednodušeným územním řízením, vydáním územního souhlasu, uzavřením veřejnoprávní smlouvy, ohlášením, stavebním povolením, veřejnoprávní smlouvou o provedení stavby nebo oznámením stavebního záměru s certifikátem autorizovaného inspektora.

V případě uzavření veřejnoprávní smlouvy nebude GasNet, s.r.o. ani GridServices, s.r.o., jako zmocněnec GasNet, s.r.o., účastníkem územního ani stavebního řízení a nebudou uvedeni ve třetích osobách veřejnoprávní smlouvy.

Platí pouze pro území vyznačené v příloze tohoto stanoviska a to 24 měsíců ode dne jeho vydání.

Stanovisko bylo vygenerováno na základě vaší žádosti automaticky.

V případě dotčení pozemku v majetku společnosti GasNet, s.r.o. je třeba dále projednat smluvní vztah k tomuto pozemku.

Kontakt na projednání naleznete na adrese [www.gasnet.cz/cs/kontaktni-system/](http://www.gasnet.cz/cs/kontaktni-system/), činnost "Smluvní vztahy - pozemky a budovy plynárenských zařízení", případně na NONSTOP zákaznické lince 800 11 33 55.

GridServices, s.r.o.

Plynárenská 499/1

Zábrdovice

602 00 Brno

T +420532221111

F +420545578571

E [info@gridservices.cz](mailto:info@gridservices.cz)

I [www.gridservices.cz](http://www.gridservices.cz)

IČ: 27935311

DIČ: CZ27935311

Zapsán do obchodního rejstříku:

Krajský soud v Brně

oddíl C, vložka 57165

26.07.2007

Bankovní spojení:  
Československá obchodní banka,  
a.s.

Číslo účtu: 17837923

Kód banky: 0300

Za správnost a úplnost dokumentace předložené s žádostí včetně jejího souladu s platnými předpisy plně zodpovídá její zpracovatel. Stanovisko nenahrazuje případná další stanoviska k jiným částem stavby.

V případě další korespondence nebo jednání (např. změna stavby) uvádějte naši značku - 5001600291 a datum tohoto stanoviska. Kontakty jsou k dispozici na [www.gridservices.cz](http://www.gridservices.cz) nebo NONSTOP zákaznická linka 800 11 33 55.

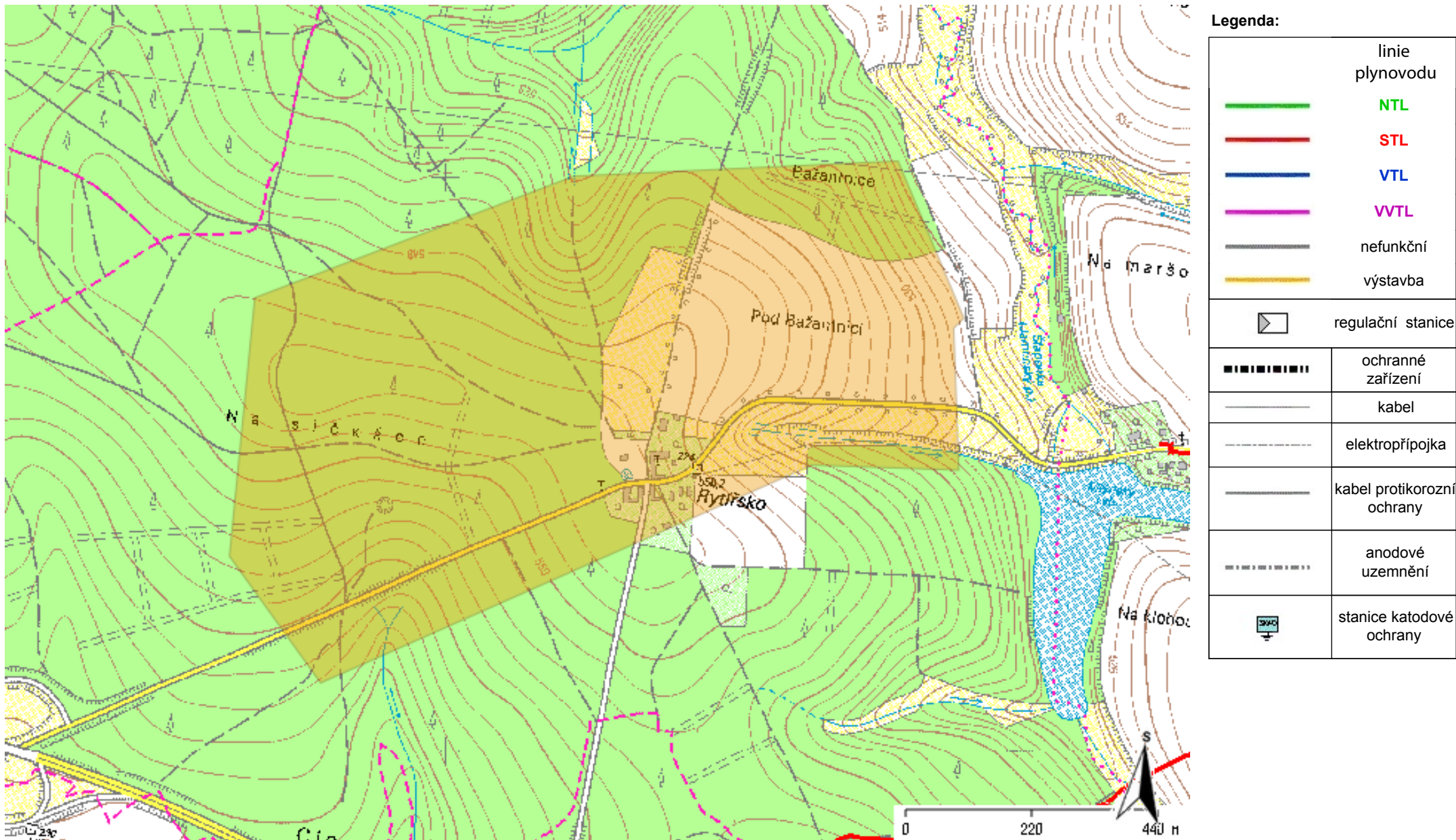


GasNet, s.r.o.  
zastoupená společností GridServices, s.r.o., IČ 279 35 311  
Jaroslav Kápička  
Vedoucí zpracování externích požadavků  
Odbor zpracování externích požadavků

Přílohy: Orientační zakres plynárenského zařízení

Příloha: Orientační zákres plynárenského zařízení. Tato příloha je nedílnou součástí stanoviska č. 5001600291 ze dne 09.10.2017.

Provozovatel DS: GasNet, s.r.o.; Stavebník: Kraj Vysočina, Žižkova 1882/57, 58601 Jihlava. K.ú.: Rytířsko.





**IS engineering s.r.o.**  
**8. Března 4812/2a**  
**586 01 Jihlava**

Váš dopis č. j.:  
Číslo jednací: **DJI 3068 /VTN – Dvoř./17**  
Vyřizuje: **Dvořáková**  
Tel.: **+420 567 569 128**  
Datum: **1. listopadu 2017**

**Věc: II/353 D1 – Rytířsko – Jamné – I. stavba**  
- vyjádření pro územní řízení

**POPIS NAVRHOVANÉHO ŘEŠENÍ:** Předložená žádost s projektovou dokumentací řeší přeložku silnice II/353 v obvodu obce Rytířsko. Začátek trasy přeložky je vzdálen cca 1000m od mimoúrovňové křižovatky s dálnicí D1 v místě stávající vozovky před obcí Rytířsko, navazuje na směrové a výškové vedení silnice II/353 v tomto úseku a obchází severně zástavbu obce Rytířsko. Přeložka uvedeného úseku silnice II/353 je ukončena napojením na stávající trasu silnice II/353 východně od obce Rytířsko. Odvodnění řešené přeložky silnice II/3532 je zajištěno příčným a podélným sklonem vozovky a navrženým odvodňovacím zařízením, kterým je zpevněný rigol s dešťovými vpustěmi zaústěnými do silniční kanalizace SO 301.

V rámci stavby bude provedeno propojení lesních cest (km 0,460 – 0,680 vlevo), autobusová zastávka (km 0,850 oboustranně), dopravní značení, silniční kanalizace (km 1,100 – 1,475), přeložky vedení NN a sdělovacího kabelu, chránička pro síť ROWANET, protihluková zeď (km 0,790 – 0,840) a vegetační úpravy.

Investorem stavby (stavebníkem ve smyslu §2, odst. 2, písm. c zákona č. 183/2006 Sb., o územním plánování a stavebním řádu) je **KRAJ VYSOČINA**, Žižkova 57, Jihlava.

Stavbou "II/353 D1 – Rytířsko – Jamné – I. stavba" nedojde k dotčení s žádným zařízením ani s podzemním vedením v provozování VODÁRENSKÉ AKCIOVÉ SPOLEČNOSTI, a.s. divize Jihlava (dále jen VAS). Ohledně případného dotčení vodovodu a kanalizace je nutné žádat místně příslušné obecní úřady, které jsou provozovateli vodovodu a kanalizace v obcích Rytířsko a Jamné.

**UPOZORŇUJEME, že navrhovaná stavba se nachází ve 2. stupni (vnějším a vnitřním) ochranného pásma vodního zdroje Jamenský potok. S ohledem na tuto skutečnost je nutné dodržet následující obecné podmínky:**

- při používání mechanismů nesmí být přejížděny vodní toky a veškeré jejich parkování mimo pracovní činnost musí být za hranicí OP
- veškeré práce musí být prováděny s maximálním ohledem na vodní zdroj, zvláště při deštivém počasí a rozbahněném terénu
- všechny používané mechanismy musí být v dokonalém technickém stavu (bez úkapů ropných látek), doplňování paliv musí být prováděno výhradně mimo prostor OP
- po ukončení prací budou urychleně z prostoru OP odstraněny veškeré nezužitkovatelné zbytky a terén bude uveden do původního stavu
- o výše uvedených zásadách musí být prokazatelně poučeni všichni pracovníci, kteří budou vstupovat do OP

Při realizaci navrhované stavby nesmí dojít k ohrožení kvality povrchového zdroje vody v ochranném pásmu vodního zdroje Jamenský potok. V případě, že v průběhu realizace stavby dojde k jakémukoliv ohrožení kvality tohoto povrchového zdroje vody, nutno tuto skutečnost neprodleně ohlásit na: **dispečink VAS – telefon: 567 569 204, mobil: 737 221 622**

**Doba platnosti tohoto vyjádření končí uplynutím jednoho kalendářního roku od jeho vydání.**

S pozdravem



**VODÁRENSKÁ**  
AKCIOVÁ SPOLEČNOST, a. s.  
Soběšická 82/156, Lesná, 638 00 Brno  
Divize Jihlava  
Žižkova 93, 586 29 Jihlava

**Bohuslav JAVŮREK**  
vedoucí Technického útvaru divize Jihlava

Na vědomí: Svaz vodovodů a kanalizací JIHLAVSKO

VODÁRENSKÁ AKCIOVÁ SPOLEČNOST, a.s.  
Divize Jihlava  
Žižkova 93, 586 29 Jihlava  
Bankovní spojení: 1600681/0100  
sekretariát: +420 567 569 111, e-mail: sekretariat@vasji.cz

**SÍDLO SPOLEČNOSTI:**  
Soběšická 820/156, Lesná, 638 00 Brno  
IČ: 49455842, DIČ: CZ49455842  
Společnost je zaregistrována v obchodním rejstříku  
vedeném Krajským soudem v Brně, oddíl B, vložka 1181

[www.vodarenska.cz](http://www.vodarenska.cz)

IS engineering  
s.r.o.

Došlo: 18.10.2014

Podpis: 

584/14

E.ON Servisní, s.r.o., F. A. Gerstnera 2151/6, 370 01 České Budějovice

IS engineering s.r.o.  
Marie Ošmerová  
8. března 4812/2a  
586 01 Jihlava

E.ON Servisní, s.r.o.

RCDS Jihlava  
Havlíčková 219/62  
586 01 Jihlava  
www.eon.cz

Dana Hudečková  
T +420-545144438  
dana.hudeckova@eon.cz

Naše značka  
D8626-16211356

Jihlava, 17.10.2017

**Vyjádření o existenci zařízení distribuční soustavy (elektrická síť)  
ve vlastnictví E.ON Distribuce, a.s. a podmínkách práce v jeho  
blízkosti.**

Investor stavby: Kraj Vysočina  
Název stavby: II/353 D1 - Rytířsko - Jamné - I. stavba  
Místo stavby: Rytířsko, Jamné

Toto vyjádření slouží pro informaci o stávajícím elektrickém zařízení  
distribuční soustavy vlastněném a provozovaném společností E.ON  
Distribuce, a.s. a je vyjádřením k územnímu a stavebnímu řízení.

Vyjádření nenahrazuje a neuvádí připojovací podmínky.

V případě, že požadujete připojení nového odběrného místa, resp. zvýšení  
rezervovaného příkonu a doposud jste nepodali žádost, obraťte se  
na zákaznickou linku 800 77 33 22.

**V zájmovém území se nenachází žádné zařízení ve vlastnictví E.ON  
Distribuce, a.s.**

**Pozor ! Vyjádření má platnost 12 měsíců do 17.10.2018.**

S přátelským pozdravem

E.ON Servisní, s.r.o.

E.ON Servisní, s.r.o.  
F. A. Gerstnera 2151/6  
370 01 České Budějovice  
IČ: 251 86 213, DIČ: CZ25186213

110

Příloha: Orazítkovaná situace

Sídlo společnosti:  
F.A. Gerstnera 2151/6  
České Budějovice 7  
370 01 České Budějovice  
Společnost je zapsána  
v Obchodním rejstříku  
vedeném Krajským soudem  
v Českých Budějovicích,  
oddíl C., vložka 8464  
IČ: 251 86 213  
DIČ: CZ25186213



GM Srdanov, s.r.o. 17. 10. 2017

A. Čechšera 2151/6

České Budějovice 7

České Budějovice

Číslo: 022518213

110





Pomáhat a chránit

POLICIE ČESKÉ REPUBLIKY

KRAJSKÉ ŘEDITELSTVÍ POLICIE KRAJE VYSOČINA

Územní odbor Jihlava

Dopravní inspektorát



Č.j.: KRPJ-249-20-2/ČJ-2009-160706

Jihlava, 16. října 2017

Počet listů: 1

IS engineering s.r.o.  
8. března 4812/2a  
586 01 Jihlava

### II/353 D1 – Rytířsko – Jamné – I. stavba – projekt pro územní řízení

Dopravní inspektorát Policie ČR Územního odboru Jihlava, jako orgán státní správy ve věcech bezpečnosti a plynulosti provozu na pozemních komunikacích ve smyslu ustanovení § 2 zákona č. 273/2008 Sb., o Policii České republiky, v platném znění, vydává **stanovisko** k projektové dokumentaci pro územní řízení na akci „II/353 D1 – Rytířsko – Jamné – I. stavba“.

Po prostudování Vaší žádosti a předložené projektové dokumentace, **souhlasí** DI PČR ÚO Jihlava s předloženým projektem, s těmito připomínkami a podmínkami:

- s přihlédnutím ke zvýšenému pohybu lesní zvěře, je nutné provést opatření k ochraně proti vstupu zvěře na silnici (čl. 13.12. ČSN 73 6101)

- vzhledem k tomu, že silnice II/353 je dopravně významnou silnicí II. třídy, jejíž přeložka vede v km 0,0 – 0,7 středem rozsáhlého lesního porostu, je třeba splnit podmínku dle článku 13.7.3., písm. e) ČSN 73 6101, z hlediska vzdálenosti stromů od hrany koruny s případným osazením svodidel v tomto průjezdním úseku

- u všech nově budovaných propustků je nutné dodržet ustanovení článku 12.1.2. ČSN 73 6101, a provést tyto propustky se šikmými čely

Dále vydává DI PČR ÚO Jihlava podle dle ust. § 10, odst. 4, písm. a) zákona č. 13/1997 Sb., o pozemních komunikacích, ve znění pozdějších předpisů, **souhlasné stanovisko** DI PČR ÚO Jihlava s úpravou připojení silnice III/3532 na silnici II/353 vytvořením nové křižovatky. Připojení budou v souladu s § 11 vyhlášky č. 104/1997 Sb., kterou se provádí zákon o pozemních komunikacích, ve znění pozdějších předpisů, se zajištěním řádných rozhledových poměrů. V prostoru nově navržené křižovatky, požadujeme vyznačit a zajistit řádné rozhledové poměry s ohledem na stávající zeleň v rozhledovém trojúhelníku křižovatky

Zpracoval: por. Ing. Jiří KUČERA  
komisař

npor. Josef HROMÁDKA, DiS.  
vedoucí oddělení



adresa:  
Vrchlického 46  
586 04 Jihlava

Tel.: +420 974 266 258  
Fax: +420 974 266 705  
Email: diorpji@mvr.cz

[www.policie.cz](http://www.policie.cz)

IS engineering  
s.r.o.

Došlo: 14. 11. 2014

Podpis: *[signature]*

14

**Sekce ekonomická a majetková Ministerstva obrany  
Odbor ochrany územních zájmů**

Tychonova 1, Praha 6, PSČ 160 01, datová schránka hjyaavk, IČ 601 62 694

Sp.zn. 36780/2017-8201-OÚZ-ČB

V Pardubicích dne 14. listopadu 2017

Výtisk jediný

Počet listů: 1

Přílohy: 0

IS engineering s.r.o.  
Marie Ošmerová  
8. března 4812/2a  
586 01 Jihlava

**II/353 D1 - Rytířsko - Jamné - I. stavba (k.ú. Rytířsko)**

Na základě Vaší žádosti bylo provedeno vyhodnocení výše uvedené akce ve smyslu ustanovení § 175 zákona č. 183/2006 Sb., o územním plánování a stavebním řádu (stavební zákon) a ve znění zákona č. 222/1999 Sb., o zajišťování obrany České republiky v platných zněních a v souladu s resortními předpisy.

K předložené žádosti vydávám

***závazné stanovisko***

České republiky – Ministerstva obrany, jejímž jménem jedná na základě pověření ministra obrany ze dne 11. září 2015 a ve smyslu § 7, odst. 2 zákona č. 219/2000 Sb. vedoucí oddělení ochrany územních zájmů Pardubice, Odboru ochrany územních zájmů, Sekce ekonomické a majetkové, Bc. Pavla Hromádková, se sídlem Teplého 1899, 530 02 Pardubice.

**Realizace akce se povoluje za předpokladu dodržení údajů v předložené dokumentaci a respektování níže uvedených podmínek, které požadují zahrnout do výrokové části rozhodnutí.**

Stanovisko je platné dva roky za předpokladu, že nedojde ke změnám v hlavních parametrech stavby. Nebude-li stavba v termínu zahájena, musí být požádáno o nové rozhodnutí (včetně nového předložení projektové dokumentace) nejméně 60 dnů před ukončením platnosti.

Stanovisko platí současně pro všechny další stupně projektu i pro veškeré další řízení (vodoprávní, veřejnoprávní apod.). Na jeho základě lze vydat územní rozhodnutí i vodohospodářské rozhodnutí, případně i pro zjednodušené územní řízení nebo stavební povolení. Investor (projektant) má právo k jeho rozmnožení a použití pro všechny potřebné účely, je však povinen předat ho v opise všem dalším složkám, které budou na akci spoluúčastné, aby se zabránilo zbytečnému projednávání.

*Toto závazné stanovisko není souhlasem vlastníka pozemků a nemovitostí ve vlastnictví ČR-MO s výše uvedenou akcí dle § 85 a § 109 zákona č. 183/2006 Sb., ve znění pozdějších předpisů. V případě, že jsou navrhovanou stavbou (rekonstrukcí, ...) dotčena jakákoliv*

*vlastnická práva k nemovitostem ve vlastnictví ČR, ke kterým má Ministerstvo obrany příslušnost hospodaření, kontaktujte v souladu s vlastnickým právem na listu vlastnictví Agenturu hospodaření s nemovitým majetkem MO, Oddělení územní správy nemovitého majetku Pardubice, Teplého 1899, 530 02 Pardubice.*

**Podmínky:**

1. Před zahájením akce požaduji zaslat přesný termín realizace stavby a popis dopravní situace v průběhu výstavby na Agenturu logistiky Regionální středisko vojenské dopravy Olomouc, ul. Dobrovského 6, 779 00 Olomouc (kontaktní osoba - prap. David Regmund - tel. č. 973 401 554 nebo 724 006 068).
2. Bude-li povolení stavby vedeno dle § 117 stavebního zákona v platném znění, je nezbytné, aby vydání certifikátu autorizovaného inspektora bylo provedeno na základě závazného stanoviska Ministerstva obrany, neboť se daná akce nachází v území vymezeném MO v souladu s § 175 stavebního zákona.

**V řešeném území se nenachází vojenské inženýrské sítě.**

Bc. Pavla HROMÁDKOVÁ  
vedoucí Oddělení ochrany územních zájmů Pardubice

Vyřizuje: Ing. Barbora Štroufová, tel. 973 321 587

**Adresa pro doručování:**

Sekce ekonomická a majetková MO, Oddělení ochrany územních zájmů Pardubice, Teplého 1899, 530 02 Pardubice.

Při další případné korespondenci, týkající se uvedené věci, uveďte naší výše uvedenou spisovou značku.



Datová schránka: vpmcxcm, IS engineering s.r.o.

Uživatel: Marie Ošmerová

## Dodaná zpráva - Detail zprávy

**Věc:** II/353 D1 - Rytířsko - Jamné - I. stavba (k.ú. Rytířsko)**ID zprávy:** 520791447**Typ zprávy:** Přečtená datová zpráva**Datum a čas doručení:** 14. 11. 2017 v 13:10:39**Odesílateľ:** Ministerstvo obrany, Tychonova 221/1, 16000 Praha 6, CZ**ID schránky:** hjyaavk**Typ schránky:** OVM**Odesílající osoba:** Administrátor**Zmocnění:** Nezádáno**Odstavec:** Nezádáno**Naše čís. jednací:** Nezádáno**Naše spisová zn.:** SpMO 3695/2017-8201 8201**Vaše čís. jednací:** Nezádáno**Vaše spisová zn.:** Nezádáno**K rukám:** Nezádáno**Do vlastních rukou:** Ne

### Přílohy:

**2017\_36780.pdf (547,83 kB)**



IS engineering s.r.o.  
8. března 4812/2a  
586 01 Jihlava

|                              |                                     |  |                              |
|------------------------------|-------------------------------------|--|------------------------------|
| VÁŠ DOPIS ZNAČKY/ZE DNE<br>/ | NAŠE ZNAČKA<br>PM067333/2017-203/Fi | VYŘIZUJE<br>Ing. Lenka Fikarová<br>+420 541 637 292<br>fikarova@pmo.cz | MÍSTO/DATUM<br>Brno 9.1.2018 |
|------------------------------|-------------------------------------|--|------------------------------|

## **II/353 D1 – Rytířsko – Jamné, I. stavba (část trasy v povodí Moravy)**

(k.ú. Rytířsko; ORP Jihlava; kraj Vysočina; ČHP 4-16-01)

### **Charakteristika akce:**

Jedná se o DÚR přeložky silnice II/353 v obchvatu obce Rytířsko v k.ú. Rytířsko, kterou zpracovala firma PROfi Jihlava spol. s r.o. investorem je Kraj Vysočina.

Jedná se o I. stavbu v rozsahu staničení 0,000 - 1,140 km, která bude realizována po stavbě označené jako II stavba, což je obchvat obce Jamné v rozsahu staničení 1,140 – 2,900 km. Začátek trasy přeložky je vzdálen cca 1000 m od mimoúrovňové křižovatkys dálnicí D1 v místě stávající vozovky před obcí Rytířsko, navazuje na směrové a výškové vedení silnice II/353 v tomto úseku a obchází severně zástavbu obce. Přeložka uvedeného úseku silnice II/353 je ukončena napojením na stávající trasu silnice II/353 východně od obce Rytířsko. Kategorie silnice S 9,5/70, celková délka přeložky 1 140 m.

Přeložka silnice prochází OP 2. stupně vodního zdroje, je navrženo odvodnění zpevněných ploch pomocí zpevněných rigolů zaústěných do dešťových vpustí napojených do silniční kanalizace. Kanalizace bude vyústěna do sedimentační nádrže s ORL a retenční nádrže s nornou stěnou. Toto vodohospodářské dílo bude provedeno v rámci II. stavby, jejíž realizace se předpokládá před touto I. stavbou, tudíž navržená kanalizace bude napojena na tu již realizovanou včetně retenční nádrže a ORL.

Trasa přeložky vede cca 15 m od LB přítoku Kozlovského potoka IDVT 10191936 a IDVT 10190589.

Povodí Moravy, s.p., závod Dyje, provoz Jihlava je přímým správcem DVT LB přítoky Kozlovského potoka (IDVT 10191936 a IDVT 10190589).

Část trasy přeložky leží na území povodí Vltavy.

### **Vyjádření správce povodí a správce DVT LB přítoky Kozlovského potoka (IDVT 10191936 a IDVT 10190589)**

Na základě ustanovení § 54 odst. 4 zákona č. 254/2001 Sb. o vodách a o změně některých zákonů (vodní zákon) vydává Povodí Moravy, s.p. jako správce povodí k předloženému záměru toto

#### **s t a n o v i s k o:**

a) Z hlediska zájmů daných platným Národním plánem povodí Dunaje, Plánem pro zvládání povodňových rizik v povodí Dunaje a Plánem dílčího povodí Dyje [ustanovení § 24 až § 26 zákona č. 254/2001 Sb., o vodách a o změně některých zákonů (vodní zákon), ve znění pozdějších předpisů] je uvedený záměr možný, protože lze předpokládat,

že záměrem nedojde ke zhoršení stavu vodního útvaru, a že nebude mít za následek nedosažení dobrého stavu/potenciálu vod.

Předpokládáme, že uvedený záměr vzhledem ke svému charakteru, velikosti a dopadu nebude mít vliv na stav vodního útvaru.

**b) Z hlediska dalších zájmů chráněných zákonem č. 254/2001 Sb., o vodách a o změně některých zákonů, souhlasíme s uvedeným záměrem za podmínek:**

1. Výstavbě I. stavby (obchvat Rytířska) musí předcházet výstavba II. stavby včetně vodohospodářských objektů, neboť na provedenou dešťovou kanalizaci v rámci II. stavby bude následně napojena i dešťová kanalizace této I. stavby (obchvat Rytířska).
2. Prováděním stavby ani stavbou samotnou nedojde k dotčení LB přítoků Kozlovského potoka ( IDVT 10191936 a IDVT 10190589) a nebude do nich zaústěna dešťová kanalizace.
3. Ke stavbě musí být vydáno souhlasné vyjádření Povodí Vltavy,s.p.
4. Stavbou přeložky silnice nesmí dojít ke zhoršení stávajících odtokových poměrů v dané lokalitě, což bude potvrzeno v DÚR.

Doba platnosti tohoto stanoviska je 2 roky, nebude-li využito pro vydání platného rozhodnutí nebo opatření vodoprávního nebo jiného správního úřadu.

**Povodí Moravy, s.p.**

602 00 Brno, Dřevařská 11

IČO:70890013, DIČ:CZ70890013

-13-



**Ing. Pavel Bíza**

vedoucí útvaru správy povodí

Na vědomí: provoz Jihlava

15



**POVODÍ VLTAVY**

POVODÍ VLTAVY  
státní podnik  
ZÁVOD DOLNÍ VLTAVA  
GRAFICKÁ 36  
150 21 PRAHA 5

TEL.: 257 099 111  
221 401 111  
FAX: 257 31 35 22  
BANKOVNÍ SPOJENÍ:  
KB PRAHA 5, č.ú.: 316 32051/0100

**IS engineering**

S.R.O.

Došlo: 10.11.2017

Podpis: *ce 21*

631/17

IS engineering s.r.o.  
8. března 2a  
586 01 Jihlava

VÁŠ DOPIS ZNAČKY/ZE DNE  
e-mail / 06.10.2017

NAŠE ZNAČKA  
61806/2017-240  
SP -2017/14233

VYŘIZUJE/LINKA  
Ing.J. Goldbach / 221

DATUM  
07.11.2017

Obec, k.ú.: **Rytířsko, Jamné**  
Okres : **Jihlava**  
VÚ: **DVL\_0200 Šlapanka od pramene po Zlatý potok**

Vodoprávní úřad: **MÚ Jihlava**  
Kraj : **Kraj Vysočina**

ČHP: **1-09-01-0440-0-00**  
**4-16-01-0540-0-00**

**PD II/353 D1 – Rytířsko – Jamné, I. stavba, územní řízení**  
**Stanovisko správce povodí**

Váším dopisem (email) ze dne 06.10.2017 jste nám předložili žádost o vyjádření k **PD II/353 D1 – Rytířsko – Jamné, I. stavba** pro územní řízení. PD zpracoval PROFI Jihlava v 10/2017, zak.č. 2017-000041.

Předmětem PD je záměr výstavby přeložky silnice II/353 obchvatem obce Rytířsko, staničení 0,00 – 1,140 km. Předmětný úsek začíná cca 1000 m od D1 a je ukončen napojením na stávající trasu silnice II/353 východně od obce Rytířsko. Napojení na stávající úseky navazuje směrově i výškově. Stavba je umístěna mimo záplavové území, vodní toky a ochranná pásma vodních zdrojů.

Část navržené silnice v rozsahu staničení 0,630 – 1,140 je sklonem povrchu odvodněna do aluviální nivy významného vodního toku Šlapanka, kde je stanoveno ochranné pásmo II. stupně podzemních zdrojů vody pro zásobování pitnou vodou. V rámci I. stavby je proto navrženo pro tento úsek odvodnění dešťovou kanalizací, která bude napojena na II. stavbu, která je realizována dříve než I. stavba. Odvodnění ostatní části silnice je řešeno vsakováním pomocí silničních příkopů.

Vodní toky, vodní díla a pozemky ve správě Povodí Vltavy, státní podnik nebudou I. stavbou dotčeny. Část silnice II/353 v úseku od D1 k hranici obce Rytířsko leží v územní působnosti Povodí Moravy, státní podnik (ČHP 4-16-01-0540-0-00).

Na základě ustanovení § 54 odst. 4 zákona č. 254/2001 Sb., o vodách a o změně některých zákonů (vodní zákon), ve znění pozdějších předpisů vydává organizace Povodí Vltavy, státní podnik, jako příslušný správce povodí v dílčím povodí Dolní Vltava k předloženému záměru stavby **D1 – Rytířsko – Jamné, I. stavba** následující

**Stanovisko:**

- A.** Z hlediska zájmů daných Národním plánem povodí Labe, Plánem hlavních povodí ČR, nařízením vlády č. 262/2007 Sb., Plánem oblasti povodí Dolní Vltava je uvedený záměr **možný**. Lze předpokládat, že záměrem nedojde ke zhoršení stavu vodního útvaru a že nebude mít za následek nedosažení dobrého stavu. Toto hodnocení vychází z posouzení souladu daného záměru s výše uvedenými platnými dokumenty.
- B.** Z hlediska zájmů daných Plánem pro zvládání povodňových rizik je záměr **možný**.



C. Z hlediska dalších zájmů daných vodním zákonem **souhlasíme** s uvedeným záměrem a s vydáním územního rozhodnutí pro stavbu **D1 – Rytířsko – Jamné, I. stavba.**

Požadujeme předložit projektovou dokumentaci pro stavební povolení. Součástí DSP bude hydrotechnický výpočet odvodnění úseku silnice do dešťové kanalizace a posouzení návaznosti z hlediska kapacity a retence na již realizovanou stavbu II.

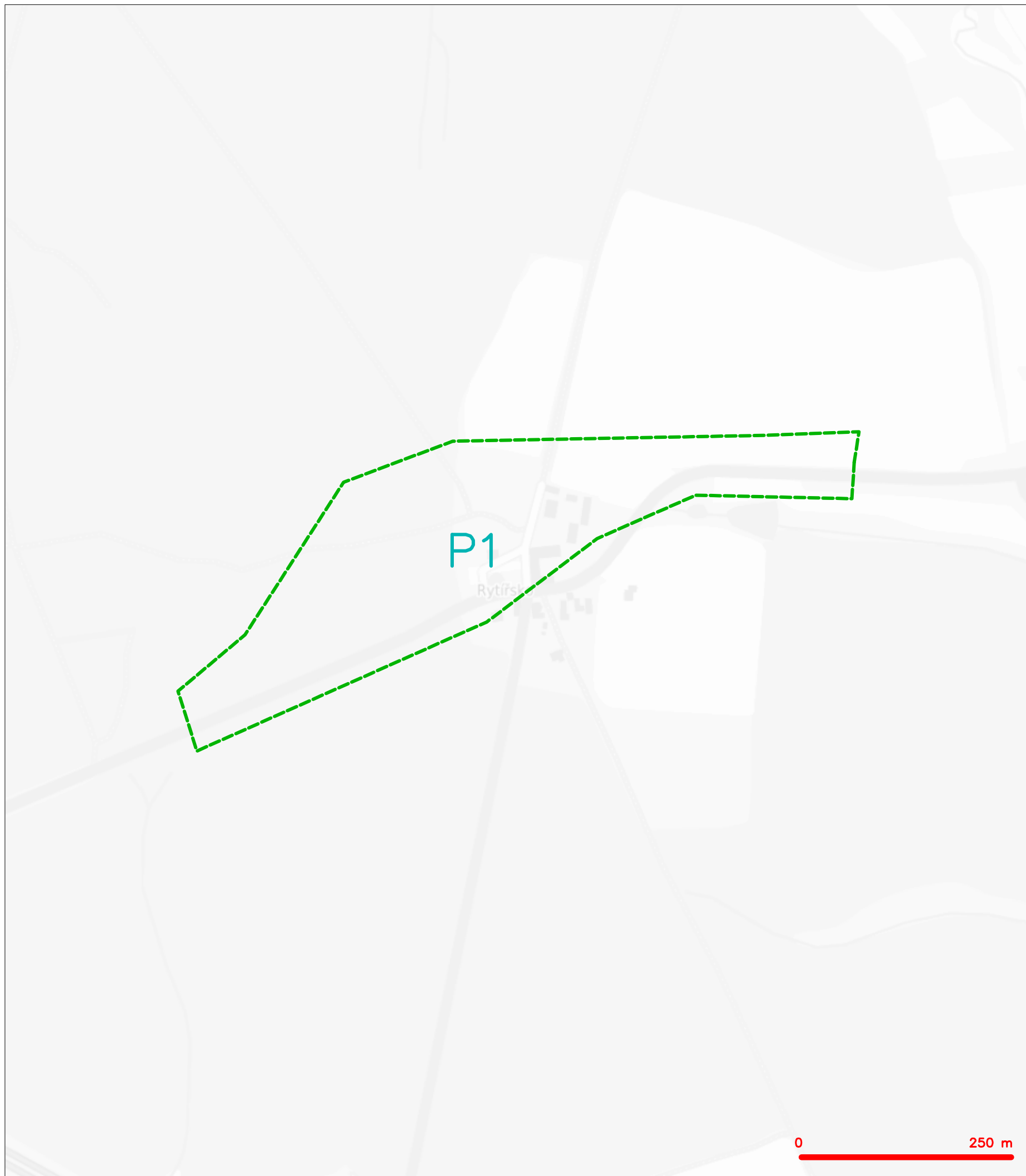
Toto stanovisko platí dva roky ode dne jeho vydání.



Ing. Jan Goldbach  
vedoucí provozního střediska  
povrchových a podzemních vod



## SITUAČNÍ VÝKRES - ZÁJMOVÉ ÚZEMÍ

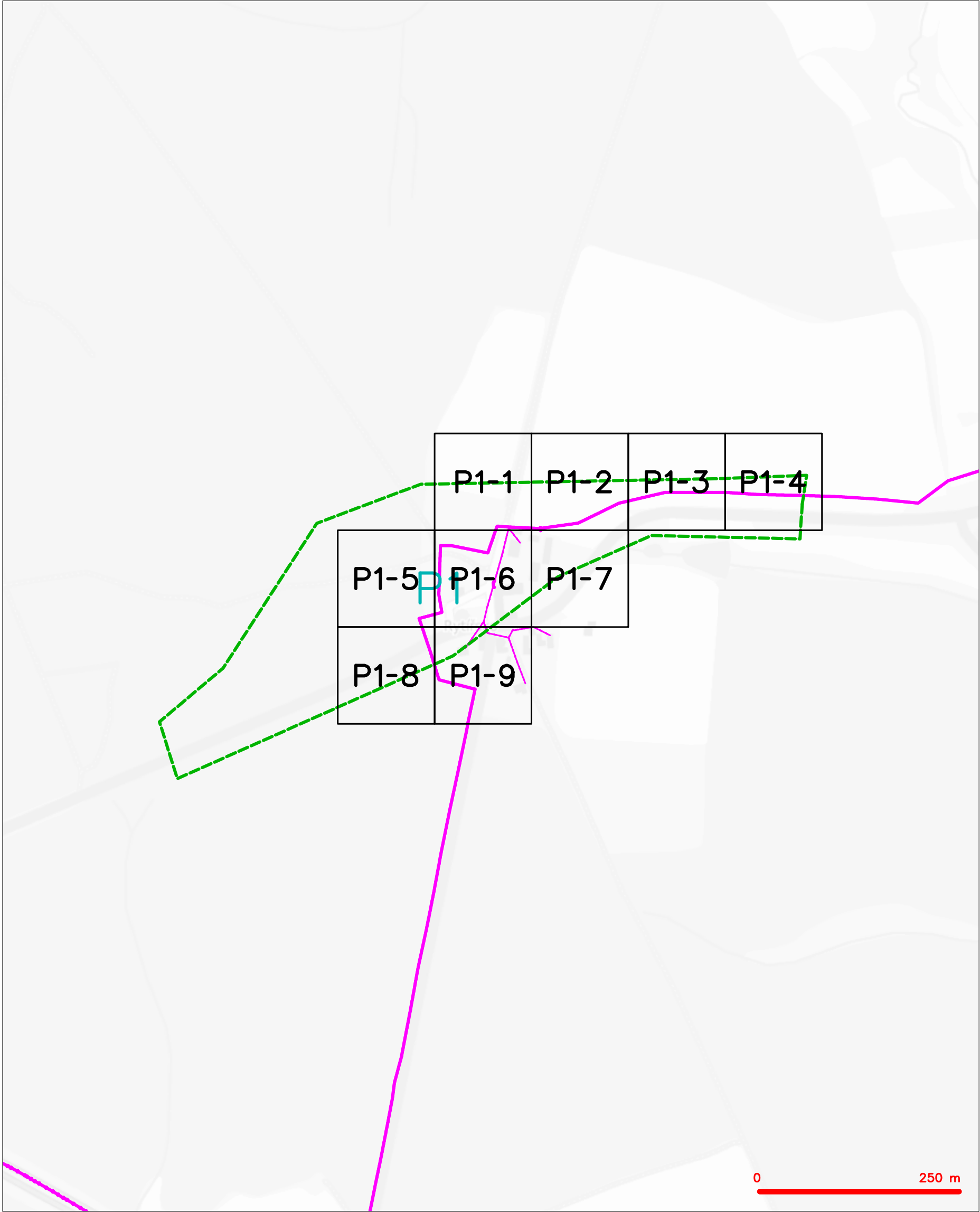


### LEGENDA

----- hranice zájmového území k vyjádření

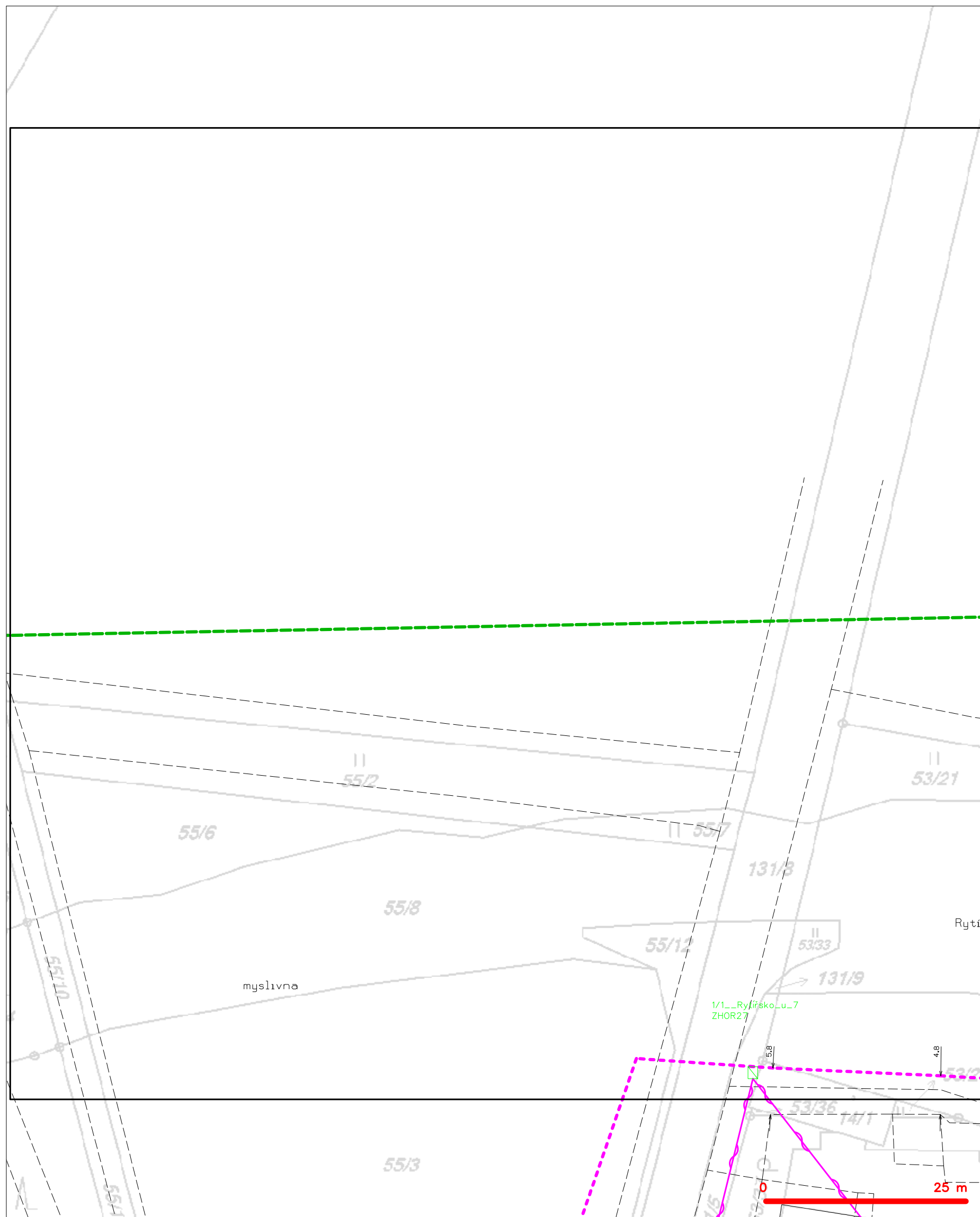
  
Česká telekomunikační infrastruktura a.s.  
Olšanská 2681/6  
130 00 Praha 3  
DIČ: CZ04084063  
96

SITUAČNÍ VÝKRES - POLYGON 1



|         |  |
|---------|--|
| LEGENDA |  |
|         | hranice zájmového území k vyjádření  |
|         | NV přípojka, území s NV přípojkou CETIN  |
|         | zaměřený průběh metalického kabelu   |
|         | zaměřený průběh optického kabelu, HDPE trubky nebo souběh optického a metalického kabelu   |
|         | nezaměřený průběh metalického kabelu   |
|         | nadzemní síť cizí  |
|         | nezaměřený průběh optického kabelu, HDPE trubky nebo souběh optického a metalického kabelu |
|         | radiové síť, ochranné pásmo radiové sítě   |
|         | nadzemní síť   |
|         | neprovazované síť  |
|         | podzemní síť cizí  |
|         | sítě s NV  |
|         | koléktor, kabelovod  |

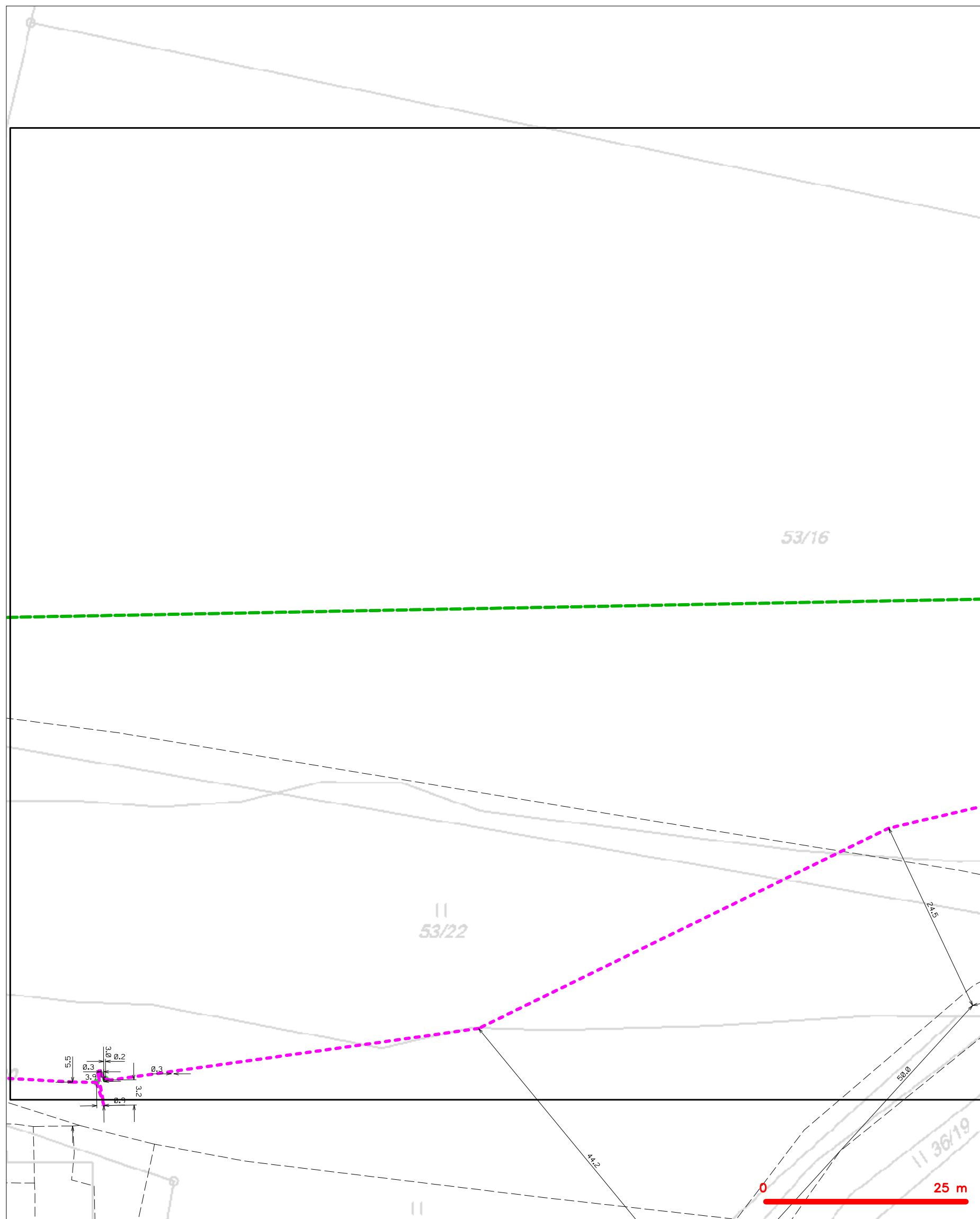
SITUAČNÍ VÝKRES - POLYGON 1, list kladu P1-1



**LEGENDA**

|  |  |  |  |
|--|--|--|--|
|  | hranice zářivého území k vyjádření   |  | nezaměřený průběh optického kabelu, HDPE trubky nebo souběh optického a metalického kabelu |
|  | NN přípojka, území s NN přípojkou CETIN  |  | radiové síť, ochranné pásmo radiové sítě   |
|  | zaměřený průběh metalického kabelu   |  | podzemní síť   |
|  | zaměřený průběh optického kabelu, HDPE trubky nebo souběh optického a metalického kabelu |  | podzemní síť cizí  |
|  | nezaměřený průběh metalického kabelu   |  | sítě s NN  |
|  | podzemní síť cizí  |  | koléktor, kabelovod  |

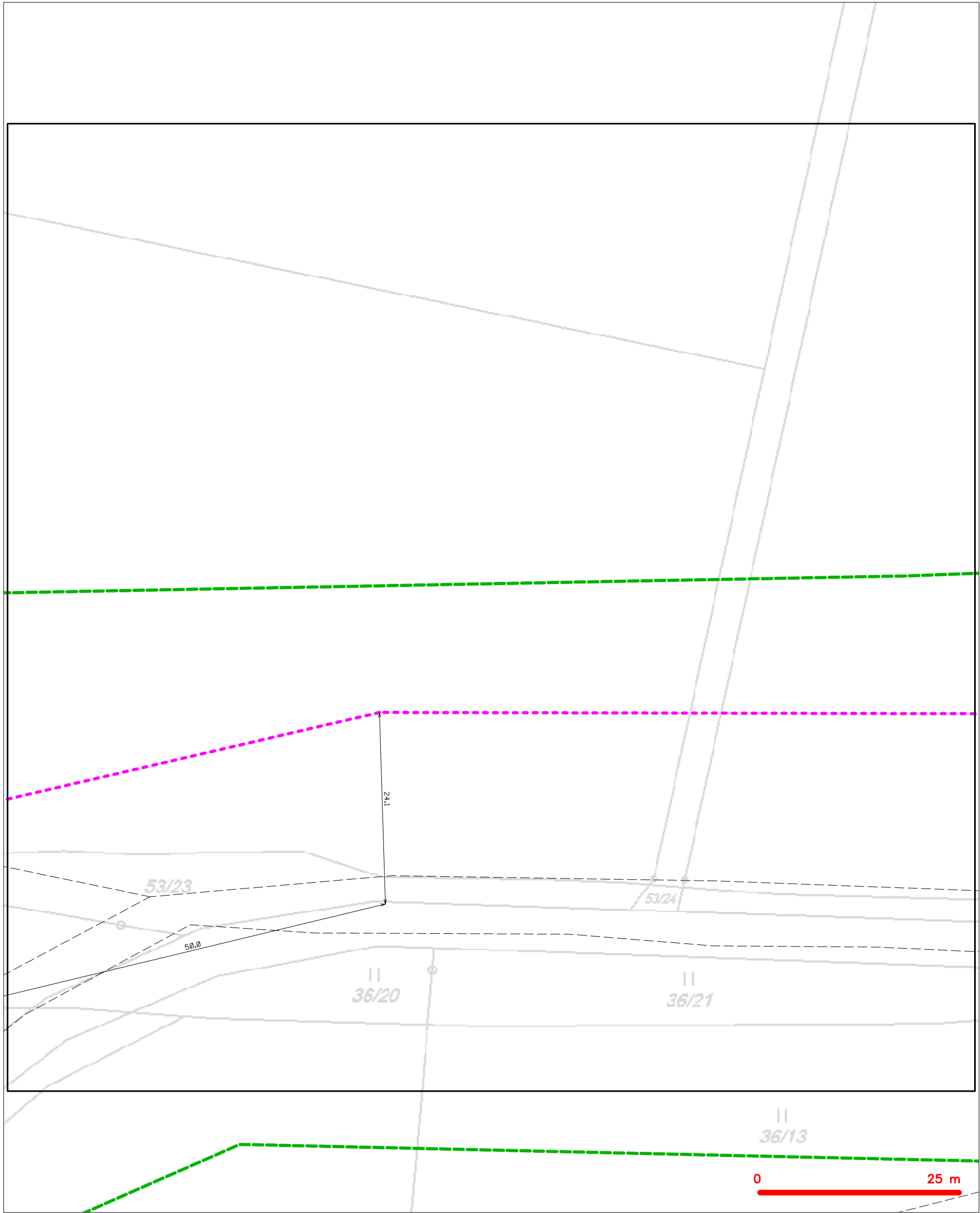
SITUAČNÍ VÝKRES - POLYGON 1, list kladu P1-2



**LEGENDA**

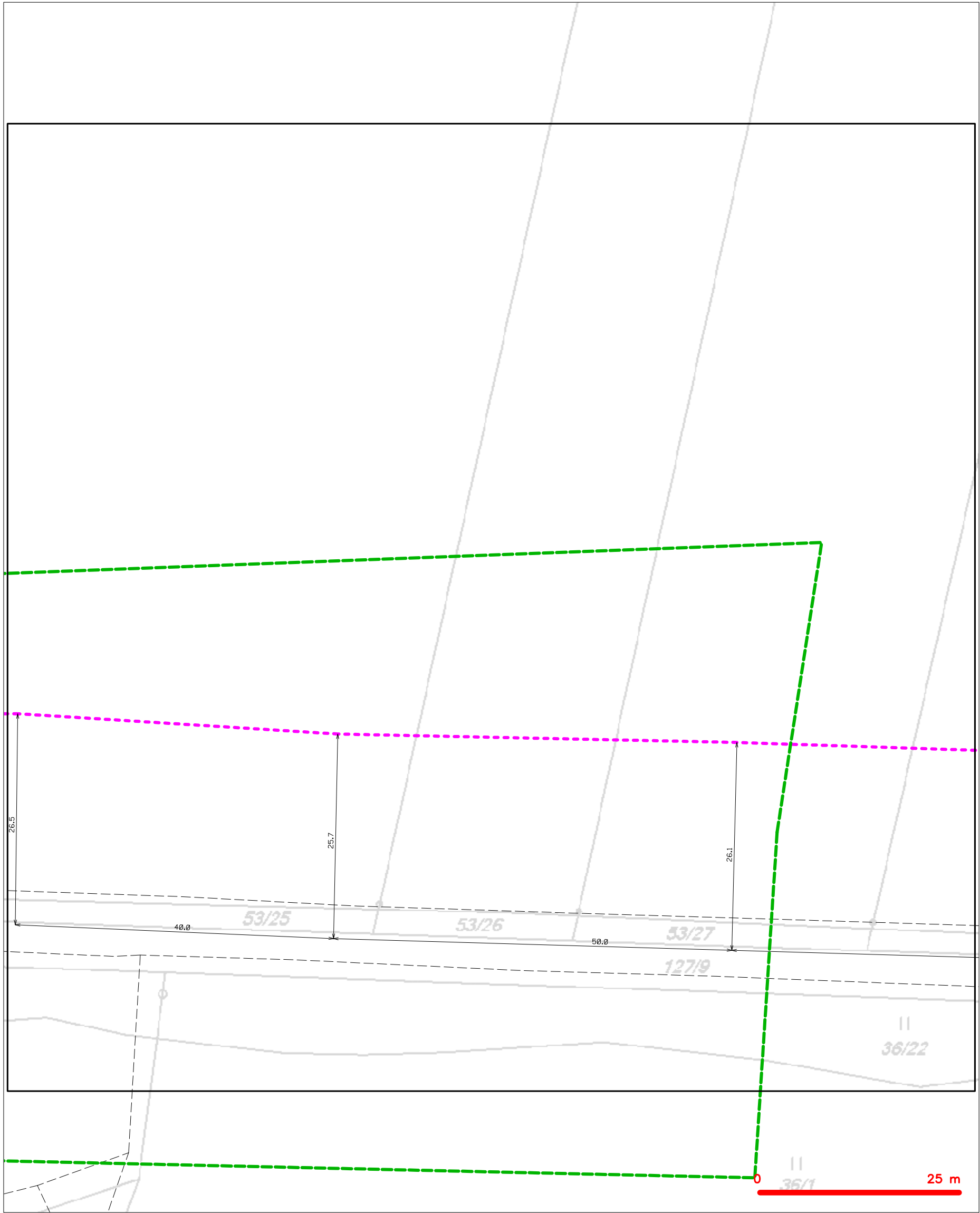
|  |   |  |   |
|--|---|--|---|
|  | hranice zájmového území k vyjádření           |  | nezaměřený průběh optického kabelu, HDPE trubky |
|  | NN přípojka, území s NN přípojkou CETIN       |  | nebo souběh optického a metalického kabelu      |
|  | zaměřený průběh metalického kabelu            |  | radiové síť, ochranné pásmo radiové sítě        |
|  | zaměřený průběh optického kabelu, HDPE trubky |  | nadzemní síť                                    |
|  | nebo souběh optického a metalického kabelu    |  | neprovozované síť                               |
|  | nezaměřený průběh metalického kabelu          |  | podzemní síť cizí                               |
|  | nadzemní síť cizí                             |  | síť s NN  |
|  |   |  | kolektor, kabelovod                             |

SITUAČNÍ VÝKRES - POLYGON 1, list kladu P1-3



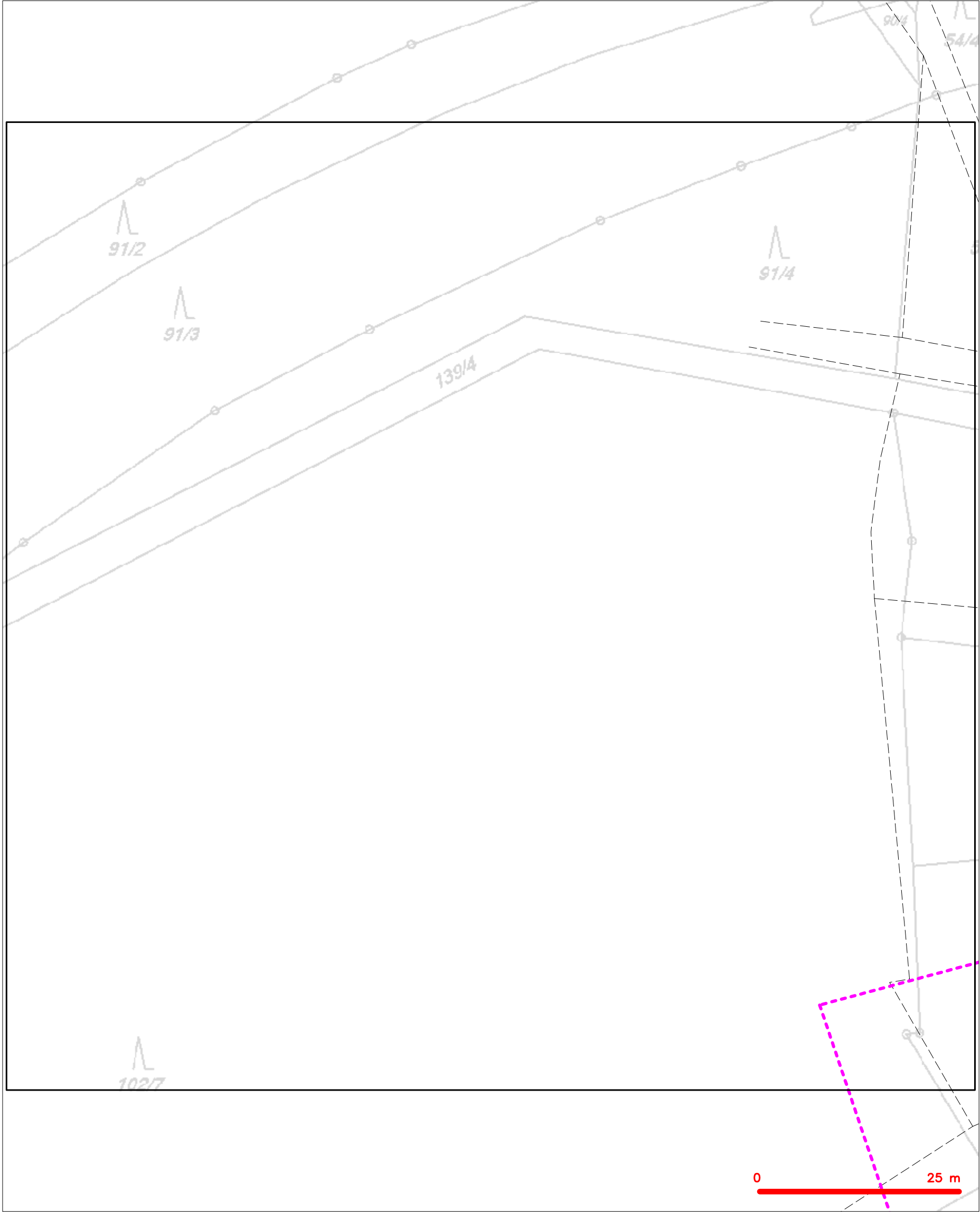
|           |   |           |   |
|-----------|---|-----------|---|
| — — — — — | hranice zájmového území k vyjádření           | — — — — — | nezaměřený průběh optického kabelu, HDPE trubky |
| — — — — — | NV přípojka, území s NV přípojkou CETIN       | — — — — — | nebo souběh optického a metalického kabelu      |
| — — — — — | zaměřený průběh metalického kabelu            | — — — — — | radiové sítě, ochranné pásmo radiové sítě       |
| — — — — — | zaměřený průběh optického kabelu, HDPE trubky | — — — — — | nadzemní sítě                                   |
| — — — — — | nebo souběh optického a metalického kabelu    | — — — — — | neprovazované sítě                              |
| — — — — — | nezaměřený průběh metalického kabelu          | — — — — — | podzemní sítě cizí                              |
| — — — — — | nadzemní sítě cizí                            | — — — — — | sítě s NV                                       |

SITUAČNÍ VÝKRES - POLYGON 1, list kladu P1-4



|           |   |           |   |
|-----------|---|-----------|---|
| — — — — — | hranice zájmového území k vyjádření           | — — — — — | nezaměřený průběh optického kabelu, HDPE trubky |
| — — — — — | NV přípojka, území s NV přípojkou CETIN       | — — — — — | nebo souběh optického a metalického kabelu      |
| — — — — — | zaměřený průběh metalického kabelu            | — — — — — | radiové sítě, ochranné pásmo radiové sítě       |
| — — — — — | zaměřený průběh optického kabelu, HDPE trubky | — — — — — | nadzemní sítě                                   |
| — — — — — | nebo souběh optického a metalického kabelu    | — — — — — | neprovazované sítě                              |
| — — — — — | nezaměřený průběh metalického kabelu          | — — — — — | podzemní sítě cizí                              |
| — — — — — | nadzemní sítě cizí                            | — — — — — | sítě s NV                                       |
|           |   | — — — — — | kojektor, kabelovod                             |

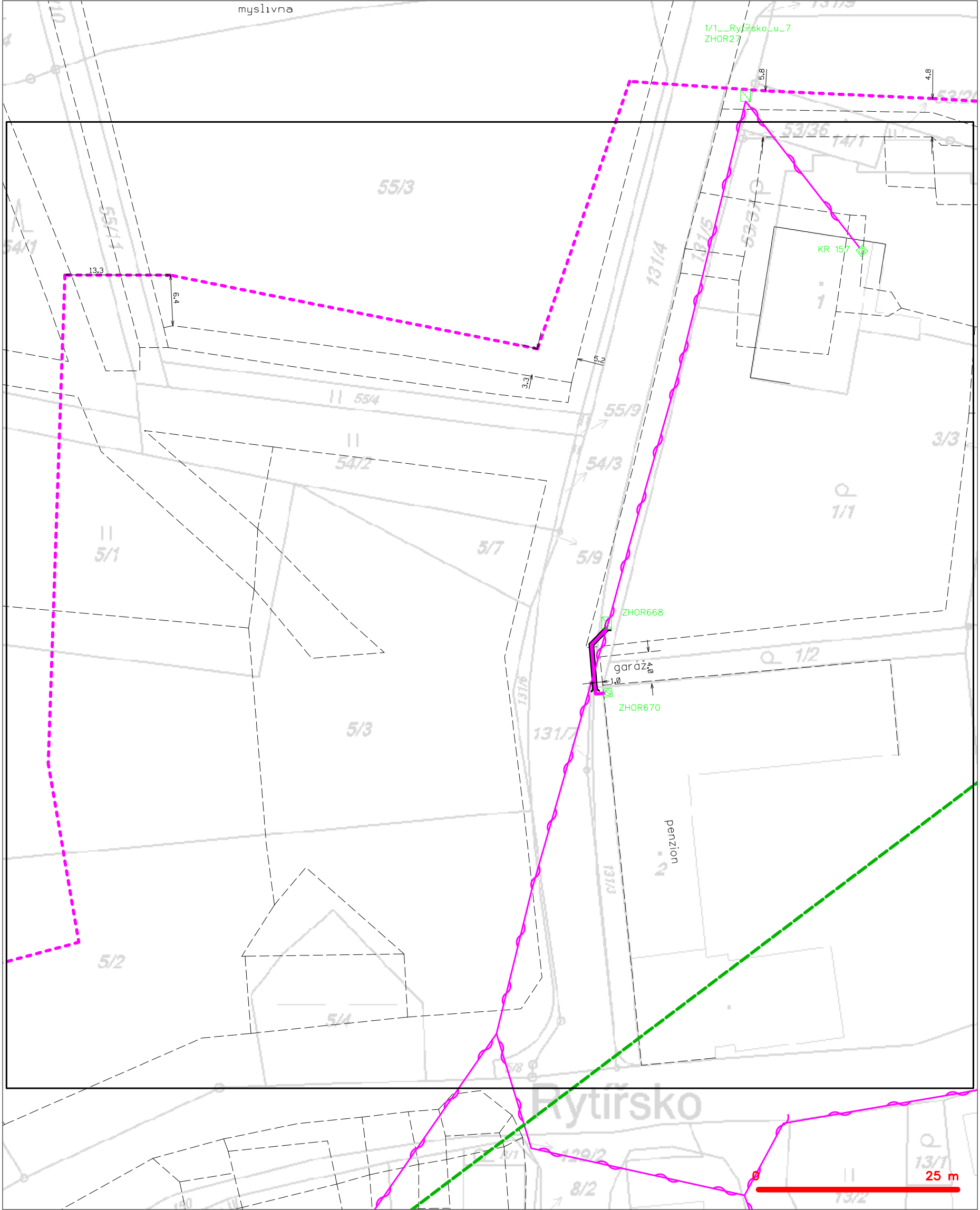
SITUAČNÍ VÝKRES - POLYGON 1, list kladu P1-5



|         |   |
|---------|---|
| LEGENDA |   |
|         | hranice zájmového území k vyjádření   |
|         | NV přípojka, území s NV přípojkou CETIN   |
|         | zaměřený průběh metalického kabelu  |
|         | zaměřený průběh optického kabelu, HDPE trubky<br>nebo souběh optického a metalického kabelu   |
|         | nezaměřený průběh metalického kabelu  |
|         | nadzemní síť cizí   |
|         | nezaměřený průběh optického kabelu, HDPE trubky<br>nebo souběh optického a metalického kabelu |
|         | radiové síť, ochranné pásmo radiové sítě  |
|         | nadzemní síť  |
|         | neprovazované síť   |
|         | podzemní síť cizí   |
|         | sítě s NV   |
|         | kojektor, kabelovod   |



SITUAČNÍ VÝKRES - POLYGON 1, list kladu P1-6




|   |   |   |   |
|---|---|---|---|
| — | hranice zájmového území k vyjádření           | — | nezaměřený průběh optického kabelu, HDPE trubky |
| — | NV přípojka, území s NV přípojkou CETIN       | — | nebo souběh optického a metalického kabelu      |
| — | zaměřený průběh metalického kabelu            | — | radiové sítě, ochranné pásmo radiové sítě       |
| — | zaměřený průběh optického kabelu, HDPE trubky | — | nadzemní sítě                                   |
| — | nebo souběh optického a metalického kabelu    | — | neprovázané sítě                                |
| — | nezaměřený průběh metalického kabelu          | — | podzemní sítě cizí                              |
| — | nadzemní sítě cizí                            | — | sítě s NV                                       |

SITUAČNÍ VÝKRES - POLYGON 1, list kladu P1-7



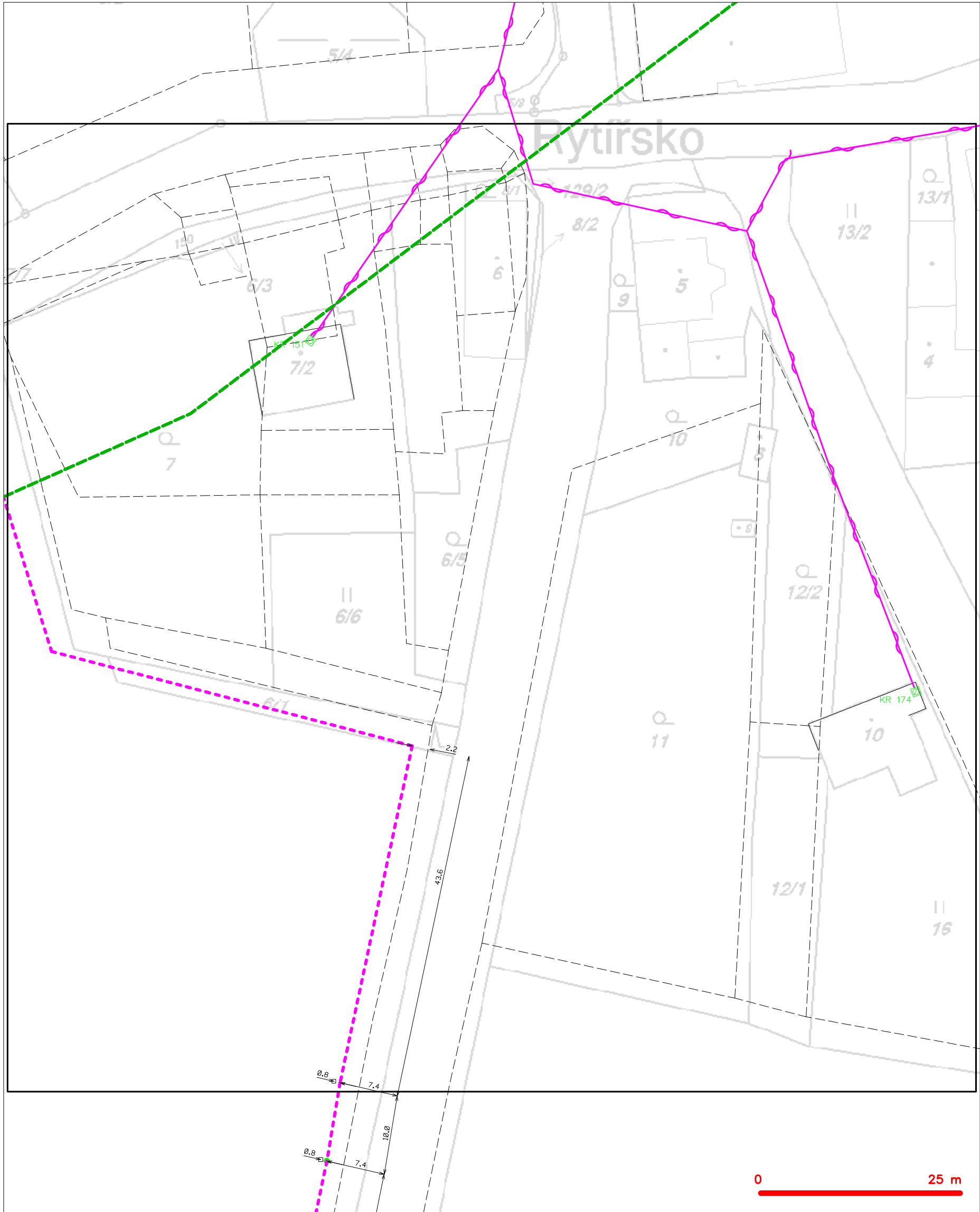
|           |   |           |   |
|-----------|---|-----------|---|
| — — — — — | hranice zájmového území k vyjádření           | — — — — — | nezaměřený průběh optického kabelu, HDPE trubky |
| — — — — — | NV přípojka, území s NV přípojkou CETIN       | — — — — — | nebo souběh optického a metalického kabelu      |
| — — — — — | zaměřený průběh metalického kabelu            | — — — — — | radiové sítě, ochranné pásmo radiové sítě       |
| — — — — — | zaměřený průběh optického kabelu, HDPE trubky | — — — — — | nadzemní sítě                                   |
| — — — — — | nebo souběh optického a metalického kabelu    | — — — — — | neprovazované sítě                              |
| — — — — — | nezaměřený průběh metalického kabelu          | — — — — — | podzemní sítě cizí                              |
| — — — — — | nadzemní sítě cizí                            | — — — — — | sítě s NV                                       |

SITUAČNÍ VÝKRES - POLYGON 1, list kladu P1-8



|         |   |
|---------|---|
| LEGENDA |   |
|         | hranice zájmového území k vyjádření   |
|         | NV přípojka, území s NV přípojkou CETIN   |
|         | zaměřený průběh metalického kabelu  |
|         | zaměřený průběh optického kabelu, HDPE trubky<br>nebo souběh optického a metalického kabelu   |
|         | nezaměřený průběh metalického kabelu  |
|         | nadzemní síť cizí   |
|         | nezaměřený průběh optického kabelu, HDPE trubky<br>nebo souběh optického a metalického kabelu |
|         | radiové síť, ochranné pásmo radiové sítě  |
|         | nadzemní síť  |
|         | neprovazované síť   |
|         | podzemní síť cizí   |
|         | síť s NV  |
|         | kojektor, kabelovod   |

SITUAČNÍ VÝKRES - POLYGON 1, list kladu P1-9



|           |   |           |   |
|-----------|---|-----------|---|
| — — — — — | hranice zájmového území k vyjádření           | — — — — — | nezaměřený průběh optického kabelu, HDPE trubky |
| — — — — — | NV přípojka, území s NV přípojkou CETIN       | — — — — — | nebo souběh optického a metalického kabelu      |
| — — — — — | zaměřený průběh metalického kabelu            | — — — — — | radiové sítě, ochranné pásmo radiové sítě       |
| — — — — — | zaměřený průběh optického kabelu, HDPE trubky | — — — — — | nadzemní sítě                                   |
| — — — — — | nebo souběh optického a metalického kabelu    | — — — — — | neprovázané sítě                                |
| — — — — — | nezaměřený průběh metalického kabelu          | — — — — — | podzemní sítě cizí                              |
| — — — — — | nadzemní sítě cizí                            | — — — — — | sítě s NV                                       |

**VYJÁDŘENÍ O EXISTENCI SÍTĚ ELEKTRONICKÝCH KOMUNIKACÍ  
A VŠEOBECNÉ PODMÍNKY OCHRANY SÍTĚ ELEKTRONICKÝCH KOMUNIKACÍ  
SPOLEČNOSTI Česká telekomunikační infrastruktura a.s.**

vydané podle § 101 zákona č. 127/2005 Sb., o elektronických komunikacích a o změně některých souvisejících zákonů (zákon o elektronických komunikacích), ve znění pozdějších předpisů a § 161 zákona č. 183/2006 Sb., o územním plánování a stavebním řádu (stavební zákon) či dle dalších příslušných právních předpisů

**Číslo jednací: 736418/17**

**Číslo žádosti: 0117 994 013**

**Důvod vydání Vyjádření: Územní řízení k rozhodnutí - o umístění stavby, - o změně využití území, - o změně stavby**

**Platnost tohoto Vyjádření končí dne: 9. 10. 2019.**

|                      |  |          |
|----------------------|--|----------|
| <b>Žadatel</b>       | IS engineering s.r.o.                          |          |
| <b>Stavebník</b>     | Kraj Vysočina, Žižkova 1882/57, Jihlava, 58601 |          |
| <b>Název akce</b>    | II/353 D1 - Rytířsko - Jamné, I. stavba        |          |
| <b>Zájmové území</b> | <b>Okres</b>                                   | Jihlava  |
|                      | <b>Obec</b>                                    | Jamně    |
|                      | <b>Kat. území / č. parcely</b>                 | Rytířsko |

Žadatel shora označenou žádostí určil a vyznačil zájmové území, jakož i stanovil důvod pro vydání Vyjádření o existenci sítě elektronických komunikací a Všeobecných podmínek ochrany sítě elektronických komunikací společnosti Česká telekomunikační infrastruktura a.s. (dále jen *Vyjádření*).

Na základě určení a vyznačení zájmového území žadatelem a na základě stanovení důvodu pro vydání *Vyjádření* vydává společnost Česká telekomunikační infrastruktura a.s. následující *Vyjádření*:

Ve vyznačeném zájmovém území se nachází síť elektronických komunikací  
společnosti Česká telekomunikační infrastruktura a.s. (dále jen *SEK*)  
nebo její ochranné pásmo.

Existence a poloha *SEK* je zakreslena v příloženém výřezu/výřezích z účelové mapy *SEK* společnosti Česká telekomunikační infrastruktura a.s. Ochranné pásmo *SEK* je v souladu s ustanovením § 102 zákona č. 127/2005 Sb., o elektronických komunikacích a o změně některých souvisejících zákonů stanoveno rozsahem 1 m po stranách krajního vedení *SEK* a není v příloženém výřezu/výřezích z účelové mapy *SEK* společnosti Česká telekomunikační infrastruktura a.s. vyznačeno (dále jen *Ochranné pásmo*).

(1) *Vyjádření* je platné pouze pro zájmové území určené a vyznačené žadatelem, jakož i pro důvod vydání *Vyjádření* stanovený žadatelem v žádosti.

Číslo jednací: 736418/17

Číslo žádosti: 0117 994 013

*Vyjádření* pozbývá platnosti uplynutím doby platnosti v tomto *Vyjádření* uvedené, změnou rozsahu zájmového území či změnou důvodu vydání *Vyjádření* uvedeného v žádosti, nesplněním povinnosti stavebníka dle bodu (3) tohoto *Vyjádření*, a nebo pokud se žadatel či stavebník bezprostředně před zahájením realizace stavby ve vyznačeném zájmovém území prokazatelně neujistí u společnosti *Česká telekomunikační infrastruktura a.s.* o tom, zda toto *Vyjádření* v době bezprostředně předcházející zahájení realizace stavby ve vyznačeném zájmovém území stále odpovídá skutečnosti, to vše v závislosti na tom, která ze skutečností rozhodná pro pozbytí platnosti tohoto *Vyjádření* nastane nejdříve.

(2) Podmínky ochrany *SEK* jsou stanoveny v tomto *Vyjádření* a ve Všeobecných podmínkách ochrany *SEK* společnosti *Česká telekomunikační infrastruktura a.s.*, které jsou nedílnou součástí tohoto *Vyjádření*. Stavebník, nebo jím pověřená třetí osoba, je povinen řídit se těmito Všeobecnými podmínkami ochrany *SEK* společnosti *Česká telekomunikační infrastruktura a.s.*

(3) Stavebník, nebo jím pověřená třetí osoba, je povinen **pouze pro případ, že**

a) existence a poloha *SEK*, jež je zakreslena v přiloženém výřezu/výřezech z účelové mapy *SEK* společnosti *Česká telekomunikační infrastruktura a.s.* a nebo

b) toto *Vyjádření*, včetně Všeobecných podmínek ochrany *SEK*

**nepředstavuje dostatečnou informaci pro záměr, pro který podal shora označenou žádost nebo pro zpracování projektové dokumentace stavby, která koliduje se *SEK*, nebo zasahuje do Ochranného pásma *SEK*, vyzvat písemně společnost *Česká telekomunikační infrastruktura a.s.* k upřesnění podmínek ochrany *SEK*, a to prostřednictvím zaměstnance společnosti *Česká telekomunikační infrastruktura a.s.* pověřeného ochranou sítě - Pavel Kubiš, e-mail: [pavel.kubis@cetin.cz](mailto:pavel.kubis@cetin.cz) (dále jen POS).**

(4) Přeložení *SEK* zajistí její vlastník, společnost *Česká telekomunikační infrastruktura a.s.* Stavebník, který vyvolal překládku *SEK* je dle ustanovení § 104 odst. 17 zákona č. 127/2005 Sb., o elektronických komunikacích a o změně některých souvisejících zákonů povinen uhradit společnosti *Česká telekomunikační infrastruktura a.s.* veškeré náklady na nezbytné úpravy dotčeného úseku *SEK*, a to na úrovni stávajícího technického řešení.

(5) Pro účely přeložení *SEK* dle bodu (3) tohoto *Vyjádření* je stavebník povinen uzavřít se společností *Česká telekomunikační infrastruktura a.s.* Smlouvu o realizaci překládky *SEK*.

(6) Společnost *Česká telekomunikační infrastruktura a.s.* prohlašuje, že žadateli byly pro jím určené a vyznačené zájmové území poskytnuty veškeré, ke dni podání shora označené žádosti, dostupné informace o *SEK*.

(7) Žadateli převzetím tohoto *Vyjádření* vzniká povinnost poskytnuté informace a data užít pouze k účelu, pro který mu byla tato poskytnuta. Žadatel není oprávněn poskytnuté informace a data rozmnožovat, rozšiřovat, pronajímat, půjčovat či jinak užívat bez souhlasu společnosti *Česká telekomunikační infrastruktura a.s.* V případě porušení těchto povinností vznikne žadateli odpovědnost vyplývající z platných právních předpisů, zejména předpisů práva autorského.

V případě dotazů k *Vyjádření* lze kontaktovat společnost *Česká telekomunikační infrastruktura a.s.* na asistenční lince 238 461 111.

#### **Přílohami *Vyjádření* jsou:**

- Všeobecné podmínky ochrany *SEK* společnosti *Česká telekomunikační infrastruktura a.s.*
- Situační výkres (obsahuje zájmové území určené a vyznačené žadatelem a výřezy účelové mapy *SEK*)
- Informace k podmínkám napojení
- Informace k vytyčení *SEK*

Číslo jednací: 736418/17

Číslo žádosti: 0117 994 013

*Vyjádření vydala společnost Česká telekomunikační infrastruktura a.s. dne: 9. 10. 2017.*

  
Česká telekomunikační infrastruktura a.s.  
Olšanská 2681/6  
130 00 Praha 3  
DIČ: CZ04084063  


## **Všeobecné podmínky ochrany *SEK* společnosti *Česká telekomunikační infrastruktura a.s.***

### **I. Obecná ustanovení**

1. Stavebník, nebo jím pověřená třetí osoba, je povinen při provádění jakýchkoliv činností, zejména stavebních nebo jiných prací, při odstraňování havárií a projektování staveb, řídit se platnými právními předpisy, technickými a odbornými normami (včetně doporučených), správnou praxí v oboru stavebnictví a technologickými postupy a učinit veškerá opatření nezbytná k tomu, aby nedošlo k poškození nebo ohrožení sítě elektronických komunikací ve vlastnictví společnosti *Česká telekomunikační infrastruktura a.s.* a je výslovně srozuměn s tím, že *SEK* jsou součástí veřejné komunikační sítě, jsou zajišťovány ve veřejném zájmu a jsou chráněny právními předpisy.
2. Při jakékoliv činnosti v blízkosti vedení *SEK* je stavebník, nebo jím pověřená třetí osoba, povinen respektovat ochranné pásmo *SEK* tak, aby nedošlo k poškození nebo zamezení přístupu k *SEK*. Při křížení nebo souběhu činností se *SEK* je povinen řídit se platnými právními předpisy, technickými a odbornými normami (včetně doporučených), správnou praxí v oboru stavebnictví a technologickými postupy. Při jakékoliv činnosti ve vzdálenosti menší než 1 m od krajního vedení vyznačené trasy podzemního vedení *SEK* (dále jen *PVSEK*) nesmí používat mechanizačních prostředků a nevhodného nářadí.
3. Pro případ porušení kterékoliv z povinností stavebníka, nebo jím pověřené třetí osoby, založené Všeobecnými podmínkami ochrany *SEK* společnosti *Česká telekomunikační infrastruktura a.s.* je stavebník, nebo jím pověřená třetí osoba, odpovědný za veškeré náklady a škody, které společnosti *Česká telekomunikační infrastruktura a.s.* vzniknou porušením jeho povinností.
4. V případě, že budou zemní práce zahájeny po uplynutí doby platnosti tohoto *Vyjádření*, nelze toto *Vyjádření* použít jako podklad pro vytyčení a je třeba požádat o vydání nového *Vyjádření*.
5. Bude-li žadatel na společnosti *Česká telekomunikační infrastruktura a.s.* požadovat, aby se jako účastník správního řízení, pro jehož účely bylo toto *Vyjádření* vydáno, vzdala práva na odvolání proti rozhodnutí vydanému ve správním řízení, pro jehož účely bylo toto *Vyjádření* vydáno, je povinen kontaktovat *POS*.

### **II. Součinnost stavebníka při činnostech v blízkosti *SEK***

1. Započítí činnosti je stavebník, nebo jím pověřená třetí osoba, povinen oznámit *POS*. Oznámení bude obsahovat číslo *Vyjádření*, k němuž se vztahují tyto podmínky.
2. Před započítím zemních prací či jakékoliv jiné činnosti je stavebník, nebo jím pověřená třetí osoba, povinen zajistit vyznačení tras *PVSEK* na terénu dle polohopisné dokumentace. S vyznačenou trasou *PVSEK* prokazatelně seznámí všechny osoby, které budou a nebo by mohly činnosti provádět.
3. Stavebník, nebo jím pověřená třetí osoba, je povinen upozornit jakoukoliv třetí osobu, jež bude provádět zemní práce, aby zjistila nebo ověřila stranovou a hloubkovou polohu *PVSEK* příčnými sondami, a je srozuměn s tím, že možná odchylka uložení středu trasy *PVSEK*, stranová i hloubková, činí +/- 30 cm mezi skutečným uložením *PVSEK* a polohovými údaji ve výkresové dokumentaci.
4. Při provádění zemních prací v blízkosti *PVSEK* je stavebník, nebo jím pověřená třetí osoba, povinen postupovat tak, aby nedošlo ke změně hloubky uložení nebo prostorového uspořádání *PVSEK*. Odkryté *PVSEK* je stavebník, nebo jím pověřená třetí osoba, povinen zabezpečit proti prověšení, poškození a odcizení.
5. Při zjištění jakéhokoliv rozporu mezi údaji v projektové dokumentaci a skutečností je stavebník, nebo jím pověřená třetí osoba, povinen bez zbytečného odkladu přerušit práce a zjištění rozporu oznámit *POS*. V přerušovaných pracích lze pokračovat teprve poté, co od *POS* prokazatelně obdržel souhlas k pokračování v pracích.
6. V místech, kde *PVSEK* vystupuje ze země do budovy, rozváděče, na sloup apod. je stavebník, nebo jím pověřená třetí osoba, povinen vykonávat zemní práce se zvýšenou mírou opatrnosti s ohledem na ubývající krytí nad *PVSEK*. Výkopové práce v blízkosti sloupů nadzemního vedení *SEK* (dále jen *NVSEK*) je povinen provádět v takové vzdálenosti, aby nedošlo k narušení jejich stability, to vše za dodržení platných právních předpisů, technických a odborných norem, správné praxi v oboru stavebnictví a technologických postupů.



7. Při provádění zemních prací, u kterých nastane odkrytí *PVSEK*, stavebník, nebo jím pověřená třetí osoba před zakrytím *PVSEK* vyzve *POS* ke kontrole. Zához je stavebník oprávněn provést až poté, kdy prokazatelně obdržel souhlas *POS*.
8. Stavebník, nebo jím pověřená třetí osoba, není oprávněn manipulovat s kryty kabelových komor a vstupovat do kabelových komor bez souhlasu společnosti *Česká telekomunikační infrastruktura a.s.*
9. Stavebník, nebo jím pověřená třetí osoba, není oprávněn trasu *PVSEK* mimo vozovku přejíždět vozidly nebo stavební mechanizací, a to až do doby, než *PVSEK* řádně zabezpečí proti mechanickému poškození. Stavebník, nebo jím pověřená třetí osoba, je povinen projednat s *POS* způsob mechanické ochrany trasy *PVSEK*. Při přepravě vysokého nákladu nebo mechanizace pod trasou *NVSEK* je stavebník, nebo jím pověřená třetí osoba, povinen respektovat výšku *NVSEK* nad zemí.
10. Stavebník, nebo jím pověřená třetí osoba, není oprávněn na trase *PVSEK* (včetně ochranného pásma) jakkoliv měnit niveletu terénu, vysazovat trvalé porosty ani měnit rozsah a konstrukci zpevněných ploch (např. komunikací, parkovišť, vjezdů aj.).
11. Stavebník, nebo jím pověřená třetí osoba, je povinen manipulační a skladové plochy zřízovat v takové vzdálenosti od *NVSEK*, aby činnosti na/v manipulačních a skladových plochách nemohly být vykonávány ve vzdálenost menší než 1m od *NVSEK*.
12. Stavebník, nebo jím pověřená třetí osoba, není oprávněn užívat, přemísťovat a odstraňovat technologické, ochranné a pomocné prvky *SEK*.
13. Stavebník, nebo jím pověřená třetí osoba, není oprávněn bez předchozího projednání jakkoliv manipulovat s případně odkrytými prvky *SEK*, zejména s ochrannou skříňí optických spojek, optickými spojkami, technologickými rezervami či jakýmkoliv jiným zařízením *SEK*.
14. Stavebník, nebo jím pověřená třetí osoba, je povinen každé poškození či krádež *SEK* neprodleně od okamžiku zjištění takové skutečnosti, oznámit *POS* na telefonní číslo: 724 053 840 nebo v mimopracovní době na telefonní číslo 238 462 690.

### III. Práce v objektech a odstraňování objektů

1. Stavebník, nebo jím pověřená třetí osoba, je povinen před zahájením jakýchkoliv prací v budovách a jiných objektech, kterými by mohl ohrozit stávající *SEK*, prokazatelně kontaktovat *POS* a zajistit u společnosti *Česká telekomunikační infrastruktura a.s.* bezpečné odpojení *SEK*.
2. Při provádění činností v budovách a jiných objektech je stavebník, nebo jím pověřená třetí osoba, povinen v souladu s právními předpisy, technickými a odbornými normami (včetně doporučených), správnou praxí v oboru stavebnictví a technologickými postupy provést mimo jiné průzkum vnějších i vnitřních vedení *SEK* na omítce i pod ní.

### IV. Součinnost stavebníka při přípravě stavby

1. Pokud činností stavebníka, nebo jím pověřené třetí osoby, k níž je třeba povolení správního orgánu dle zvláštního právního předpisu, dojde k ohrožení či omezení *SEK*, je stavebník, nebo jím pověřená třetí osoba, povinen kontaktovat *POS* a předložit zakreslení *SEK* do příslušné dokumentace stavby (projektové, realizační, koordinační atp.).
2. V případě, že pro činnosti stavebníka, nebo jím pověřené třetí osoby, není třeba povolení správního orgánu dle zvláštního právního předpisu, je stavebník, nebo jím pověřená třetí osoba, povinen předložit zakreslení trasy *SEK* i s příslušnými kótami do zjednodušené dokumentace (katastrální mapa, plánec), ze které bude zcela patrná míra dotčení *SEK*.

3. Při projektování stavby, rekonstrukce či přeložky vedení a zařízení silových elektrických sítí, elektrických trakcí vlaků a tramvají, nejpozději však před zahájením správního řízení ve věci povolení stavby, rekonstrukce či přeložky vedení a zařízení silových elektrických sítí, elektrických trakcí vlaků a tramvají, je stavebník, nebo jím pověřená třetí osoba, povinen provést výpočet rušivých vlivů, zpracovat ochranná opatření a předat je *POS*.

4. Při projektování stavby, při rekonstrukci, která se nachází v ochranném pásmu radiových tras společnosti *Česká telekomunikační infrastruktura a.s.* a překračuje výšku 15 m nad zemským povrchem, a to včetně dočasných objektů zařízení staveniště (jeřáby, konstrukce, atd.), nejpozději však před zahájením správního řízení ve věci povolení takové stavby, je stavebník nebo jím pověřená třetí osoba, povinen kontaktovat *POS*. Ochranné pásmo radiových tras v šíři 50m je zakresleno do situačního výkresu. Je tvořeno dvěma podélnými pruhy o šíři 25 m po obou stranách radiového paprsku v celé jeho délce, resp. 25 m kruhem kolem vysílacího radiového zařízení.

5. Pokud se v zájmovém území stavby nachází podzemní silnoproudé vedení (NN) společnosti *Česká telekomunikační infrastruktura a.s.* je stavebník, nebo jím pověřená třetí osoba, před zahájením správního řízení ve věci povolení správního orgánu k činnosti stavebníka, nebo jím pověřené třetí osoby, nejpozději však před zahájením stavby, povinen kontaktovat *POS*.

6. Pokud by navrhované stavby (produktovody, energovody aj.) svými ochrannými pásmy zasahovaly do prostoru stávajících tras a zařízení *SEK*, či do jejich ochranných pásem, je stavebník, nebo jím pověřená třetí osoba, povinen realizovat taková opatření, aby mohla být prováděna údržba a opravy *SEK*, a to i za použití mechanizace, otevřeného plamene a podobných technologií.

#### V. Křížení a souběh se *SEK*

1. Stavebník, nebo jím pověřená třetí osoba, je povinen v místech křížení *PVSEK* se sítěmi technické infrastruktury, pozemními komunikacemi, parkovacími plochami, vjezdy atp. ukládat *PVSEK* v zákonných předpisy stanovené hloubce a chránit *PVSEK* chráničkami s přesahem minimálně 0,5 m na každou stranu od hrany křížení. Chráničku je povinen utěsnit a zamezit vnikání nečistot.

2. Stavebník nebo jím pověřená třetí osoba, je výslovně srozuměn s tím, že v případě, kdy hodlá umístit stavbu sjezdu či vjezdu, je povinen stavbu sjezdu či vjezdu umístit tak, aby metalické kabely *SEK* nebyly umístěny v hloubce menší než 0,6 m a optické nebyly umístěny v hloubce menší než 1 m.

3. Stavebník, nebo jím pověřená třetí osoba, je povinen základy (stavby, opěrné zdi, podezdívky apod.) umístit tak, aby dodržel minimální vodorovný odstup 1,5 m od krajního vedení, případně kontaktovat *POS*.

4. Stavebník, nebo jím pověřená třetí osoba, není oprávněn trasy *PVSEK* znepřístupnit (např. zabetonováním).

5. Stavebník, nebo jím pověřená třetí osoba, je při křížení a souběhu stavby nebo sítí technické infrastruktury s kabelovodem povinen zejména:

- pokud plánované stavby nebo trasy sítí technické infrastruktury budou umístěny v blízkosti kabelovodu ve vzdálenosti menší než 2 m nebo při křížení kabelovodu ve vzdálenosti menší než 0,5 m nad nebo kdekoli pod kabelovodem, předložit *POS* zakreslení v příčných řezech,
- do příčného řezu zakreslit také profil kabelové komory v případě, kdy jsou sítě technické infrastruktury či stavby umístěny v blízkosti kabelové komory ve vzdálenosti menší než 2 m,
- neumísťovat nad trasou kabelovodu v podélném směru sítí technické infrastruktury,
- předložit *POS* vypracovaný odborný statický posudek včetně návrhu ochrany tělesa kabelovodu pod stavbou, ve vjezdu nebo pod zpevněnou plochou,
- nezakrývat vstupy do kabelových komor, a to ani dočasně,
- projednat s *POS*, nejpozději ve fázi projektové přípravy, jakékoliv výkopové práce, které by mohly být vedeny v úrovni či pod úrovní kabelovodu nebo kabelové komory a veškeré případy, kdy jsou trajektorie podvrťů a protlaků ve vzdálenosti menší než 1,5 m od kabelovodu.

## Informace k podmínkám napojení

Společnost **Česká telekomunikační infrastruktura a.s.**, jako vlastník technické infrastruktury, Vám poskytuje dle ustanovení § 161 odst. 1 zákona č. 183/2006 Sb., o územním plánování a stavebním řádu (dále jen stavební zákon) současně s vydáním **Vyjádření** následující informace o podmínkách včasného napojení stavby (objektu) k **SEK** u níž je zájem o služby elektronických komunikací (internet, televize, hlas...).

Pro urychlení a usnadnění napojení Vašeho objektu k **SEK** a následnému zprovoznění požadovaných služeb společnosti **Česká telekomunikační infrastruktura a.s.**, kontaktujte, prosím, naše pracoviště Plánování a výstavba sítě, které bude koordinátorem napojení objektu k **SEK**. Podmínkou napojení objektu na **SEK** je splnění technických, ekonomických a správních podmínek napojení v dané lokalitě. Kontaktním pracovníkem pro řešení napojení Vašeho objektu k **SEK** je Baránek Milan, Polenská 4382 Jihlava, mail: milan.baranek@cetin.cz.

### Další užitečné informace:

- V rámci přípravy stavby podejte žádost o vydání územního rozhodnutí, a to včetně výstavby přípojky k **SEK**. V žádosti o vydání územního rozhodnutí je vhodné tuto trasu označit jako stavební objekt - „SO II/353 D1 - Rytířsko - Jamné, I. stavba trasa SEK společnosti Česká telekomunikační infrastruktura a.s.“ Trasu kabelu **SEK** a místo napojení na stávající síť společnosti **Česká telekomunikační infrastruktura a.s.** konzultujte s výše uvedeným kontaktním pracovníkem. Pokud jste již žádost o vydání územního rozhodnutí podali, případně územní rozhodnutí bylo již vydáno bez trasy **SEK**, požádejte o změnu územního rozhodnutí u nové trasy **SEK** nutné pro napojení požadovaných objektů (projednání žádosti o změnu územního rozhodnutí se provádí pouze v rozsahu této změny).
- Dovolujeme si Vás požádat, abyste informovali výše uvedeného kontaktního pracovníka naší společnosti o nabytí právní moci územního rozhodnutí vydaného na stavbu a přípojku vedení **SEK**. V případě potřeby s Vámi společnost **Česká telekomunikační infrastruktura a.s.**, uzavře smlouvu o postoupení práv a povinností vyplývajících z územního rozhodnutí pro výstavbu přípojky vedení **SEK**.
- Na základě našich zkušeností je výhodné v rámci výstavby objektu provést přípravu pro následné vybudování vnitřních komunikačních rozvodů (např. trubkováním ve zdivu) nebo vybudovat vlastní komunikační rozvody s možností napojení k **SEK**. Dodatečně budované vnitřní rozvody mohou narušit estetický vzhled vybudovaného objektu.
- Dovolujeme si Vás také upozornit na současné právní aspekty plynoucí ze stavebního zákona a vyhlášky č. 268/2009 Sb., o technických požadavcích na stavby. Stavba dle ustanovení § 34 odst. 4 této vyhlášky musí umožňovat vstup silnoproudých a komunikačních kabelů do budovy, umístění rozvodných skříní a provedení vnitřních silnoproudých a komunikačních rozvodů až ke koncovým bodům sítě. Vnitřní elektrické rozvody silnoproudé a komunikační musí splňovat požadavky na zabezpečení proti zneužití.
- Společnost **Česká telekomunikační infrastruktura a.s.** Vám nabízí předání typového projektu pro realizaci vnitřních rozvodů, koncového bodu sítě a řešení vstupu vedení **SEK** ke koncovému bodu sítě. V případě zájmu o uvedené typové řešení kontaktujte, prosím, výše uvedeného kontaktního pracovníka.
- Pokud uvažujete o odprodeji Vámi budované sítě společnosti **Česká telekomunikační infrastruktura a.s.** (vztahuje se k síti větších územních celků jako jsou průmyslové zóny, obytné soubory atp.), dovolujeme si Vás upozornit na nezbytnost uzavření smlouvy o smlouvě budoucí kupní ještě před zahájením realizace. Smlouva o smlouvě budoucí kupní bude upravovat především realizační, cenové a platební podmínky budované sítě a také problematiku věcných břemen k dotčeným nemovitostem. Na základě smlouvy o smlouvě budoucí kupní bude následně uzavřena vlastní kupní smlouva. Zpracování projektové dokumentace Vámi budované sítě konzultujte, prosím, s výše uvedeným kontaktním pracovníkem, který pro Vás zajistí nutnou konzultaci technických řešení s odbornými útvary společnosti **Česká telekomunikační infrastruktura a.s.**

Děkujeme za zájem o naše služby a za Vaši budoucí spolupráci při budování sítě a zprovoznění služeb elektronických komunikací ve Vašem objektu.

Příloha k *Vyjádření* 736418/17

Číslo žádosti: 0117 994 013

## Informace k vytyčení *SEK*

V případě požadavku na vytyčení *PVSEK* společnosti *Česká telekomunikační infrastruktura a.s.* se, prosím, obraťte na společnosti uvedené níže.

### **Česká telekomunikační infrastruktura a.s. - středisko Morava jih**

se sídlem: Olšanská 2681/6, Praha 3, PSČ 13000

IČ: 04084063

DIČ: CZ04084063

kontakt: tel: 238465229 obslužná doba po-pa 7 - 15 hod

### **TEMO-TELEKOMUNIKACE, a.s. - výhradní dodavatel společnosti Česká telekomunikační infrastruktura a.s.**

se sídlem: U Záběhlického zámku 233/15, 106 00 Praha 10

IČ: 25740253

DIČ: CZ25740253

kontakt: Pavel Drdla, mobil: 725871746, e-mail: pavel.drdla@temo.cz

Klíma Jiří, mobil: 602450093, e-mail: jiri.klima@temo.cz

### **CONTENT, s.r.o.**

se sídlem: Karlov 1246, 594 01 Velké Meziříčí, pobočka: Okružní 28/18, 591 01 Žďár nad Sázavou

IČ: 63492164

DIČ: CZ63492164

kontakt: Martin Kalina, tel/fax: 566521721, mobil: 777702117, e-mail: kalina@content-vm.cz,  
vytycenisiti@seznam.cz

### **ELTER, s.r.o.**

se sídlem: Straněnská 1149, 539 01 Hlinsko

IČ: 49814419

DIČ: CZ49814419

kontakt: tel.: 469312100, mobil: 731115925, e-mail: elter.hlinsko@xaz.cz

Havel Stanislav, mobil: 736778264, Chadima Zdeněk, mobil: 731115933

### **GIS-STAVINVEX, a.s.**

se sídlem: Pražská 1156, Pelhřimov

IČ: 25163558

DIČ: CZ25163558

kontakt: Michal Kučera, tel/fax: 596541102, mobil: 731613394, e-mail: ostrava@gis-stavinex.cz

Ing. Anežka Škovroňová, tel/fax: 596541102, mobil: 731204729, e-mail: ostrava@gis-stavinex.cz

### **Chadima Zdeněk**

se sídlem: Máchova 257, 539 73 Skuteč

IČ: 01222163

DIČ:

kontakt: Zdeněk Chadima, tel: 731115933, e-mail: z.chadima@tiscali.cz

### **Jiří Novotný, Montáž, údržba a servis tel.sítí - okr. Třebíč, Znojmo**

se sídlem: Akad. Práta 524, 675 55 Hrotovice, okr. Třebíč

IČ: 72377259

DIČ:

kontakt: Jiří Novotný, tel.: 568860888, mobil: 777318588, e-mail: novotny.hrotovice@seznam.cz

### **Josef Joura**

se sídlem: Okřešice 53, okres Třebíč, 674 01

IČ: 88282091

DIČ: CZ6312180820

kontakt: Josef Joura, mobil: 602578674, e-mail: josefjoura@seznam.cz

### **Karel Horský**

se sídlem: Poličská 877/36, 568 02 Svitavy - Předměstí

IČ: 01377841

DIČ:

kontakt: Karel Horský, mobil: 602 483 023, e-mail: k.horsky.sy@gmail.com

Příloha k *Vyjádření* 736418/17

Číslo žádosti: 0117 994 013

**K+K ELTEC, s.r.o.**

se sídlem: Smetanova 997, 517 41 Kostelec nad Orlicí  
IČ: 25277308 DIČ: CZ25277308  
kontakt: Radovan Krsek, mobil: 603486395, e-mail: krsek@eltec.cz

**PELMONT s.r.o.**

se sídlem: Vlášnická 1111, 393 01 Pelhřimov  
IČ: 25172786 DIČ: CZ25172786  
kontakt: Karel Pichl, tel.: 565325325, fax: 565333565, mobil: 602227227, e-mail: pelmont@pelmont.cz

**Radim Zabloudil**

se sídlem: Tábor 2356/28a, 602 00 Brno - Žabovřesky  
IČ: 74899589 DIČ: CZ6210151585  
kontakt: Radim Zabloudil, mobil: 602760276, e-mail: radim.zabloudil@seznam.cz

**STAVAK spol. s r.o.**

se sídlem: Žižkova 832, 580 01 Havlíčkův Brod  
IČ: 15058786 DIČ: CZ15058786  
kontakt: Jan Dostál, tel.: 569429309, mobil: 602482982, e-mail: dostal@stavak.cz

**TELEPROG s.r.o.,**

se sídlem: Znojemská 4665/78a, 586 01 Jihlava  
IČ: 60721197 DIČ: CZ60721197  
kontakt: Luboš Štěpnička, tel.: 567322089, fax: 567161319, mobil: 602782898, e-mail: stepnicka@teleprog.cz

**Vegacom, a.s.**

se sídlem: Rantířov 20, ( Areál Agropodnik), 588 41 Vyskytná nad Jihlavou  
IČ: 25788680 DIČ: CZ25788680  
kontakt: Martin Pečar, mobil: 603855658, e-mail: pecar@vegacom.cz  
Zdeněk Plšek, mobil: 605232401, e-mail: plsek@vegacom.cz



# Hasičský záchranný sbor Kraje Vysočina územní odbor Jihlava

Sokolovská 2, 586 01 Jihlava



HZSJX0058XYO  
prvotní identifikátor

14

## ADRESÁT:

Kraj Vysočina  
Žižkova 57  
586 01 Jihlava

VYŘIZUJE: nprap. Miroslav Fanta  
TEL: 950271139 / FAX: 950271199  
E-MAIL: miroslav.fanta@hasici-vysocina.cz

JIHLAVA: 20.10.2017  
POČET LISTŮ: 1  
PŘÍLOHY: -  
Č.j.: HSJI- 5513-2/JI-2017

IS engineering  
s.r.o.

Došlo: 3.11.2017  
Podpis:

608/17

EV.Č.: JI-794/2-2017

## Závazné stanovisko dotčeného orgánu na úseku požární ochrany

**Název stavby:** II/353 D1 – Rytířsko – Jamné – I.stavba.

**Místo stavby:** k.ú. Rytířsko, Jamné.

**Stavebník:** Kraj Vysočina, Žižkova 57, 586 01 Jihlava.

**Předložený druh dokumentace:** územní řízení.

**Jméno a příjmení zpracovatele dokumentace, číslo ČKAIT, dokumentace ze dne (verze):**  
PROfi Jihlava, spol. s r.o., IČO: 18198228, autorizoval: Ing. Jan Sedlák, ČKAIT: 1003073,  
dokumentace ze dne 10/2017.

Hasičský záchranný sbor Kraje Vysočina jako dotčený orgán dle ustanovení § 26 odst. 2 písm. b) a ustanovení § 31 odst. 1 písm. b) zákona č. 133/1985 Sb., o požární ochraně, ve znění pozdějších předpisů (dále jen „zákon o PO“), posoudil výše uvedenou dokumentaci předloženou dne 12. 10. 2017 a k této dokumentaci vydává v souladu s ustanovením § 31 odst. 4 zákona o PO a dále dle ustanovení § 149 odst. 1 zákona č. 500/2004 Sb., správního řádu, ve znění pozdějších předpisů

**souhlasné závazné stanovisko.**

## Odůvodnění

Posouzená dokumentace specifikovaná v úvodu závazného stanoviska splňuje obsahové náležitosti v souladu s ustanovením § 41 vyhlášky č. 246/2001 Sb., o stanovení podmínek požární bezpečnosti a výkonu státního požárního dozoru (vyhláška o požární prevenci), ve znění vyhlášky č. 221/2014 Sb. Z obsahu posouzené dokumentace vyplývá, že jsou splněny požadavky požární bezpečnosti staveb kladené na danou stavbu vyhláškou č. 23/2008 Sb., o technických podmínkách požární ochrany staveb, ve znění vyhlášky č. 268/2011 Sb.

## Poučení


V souladu s ustanovením § 46 odst. 3 vyhlášky o požární prevenci, ve znění vyhlášky č. 221/2014 Sb. si Hasičský záchranný sbor Kraje Vysočina jeden výtisk požárně

bezpečnostního řešení nebo obdobného dokumentu, který je dostatečný pro posouzení požární bezpečnosti stavby, ponechává ve své dokumentaci.

K případným změnám proti posouzené projektové dokumentaci je třeba vyžádat si nové závazné stanovisko z hlediska požární ochrany.

Proti obsahu závazného stanoviska nelze podat samostatné odvolání. Odvolání lze podat prostřednictvím správního orgánu, který vydal rozhodnutí ve věci, která je předmětem řízení, a to ve lhůtě stanovené v příslušném rozhodnutí.



  
.....  
plk. Ing. Petr Kotinský, Ph.D.  
ředitel územního odboru



18

## KRAJSKÁ HYGIENICKÁ STANICE KRAJE VYSOČINA SE SÍDLEM V JIHLAVĚ

Váš dopis zn.:

Ze dne:

Naše značka: KHSV/23073/2017/JI/HOK/Sme

IS engineering s.r.o.

8. března 4812/2a

586 01 Jihlava

IČ: 25975609

**IS engineering  
s.r.o.**

**Došlo: 3. 11. 2017**

**Podpis: [signature]**

606/17

Vyřizuje: Ing. Karel Smejkal,  
Telefon: 567 564 571  
E-mail: [karel.smejkal@khsjih.cz](mailto:karel.smejkal@khsjih.cz)

Datum: 2.11.2017

Věc: „II/353 D1 – Rytířsko – Jamné, I. stavba“, projektová dokumentace pro územní řízení - závazné stanovisko

Krajská hygienická stanice kraje Vysočina se sídlem v Jihlavě jako orgán ochrany veřejného zdraví, který je dotčeným správním úřadem ve smyslu ustanovení § 77 zákona č. 258/2000 Sb., o ochraně veřejného zdraví a o změně některých souvisejících zákonů, v platném znění, vydává ve výše uvedené věci, v řízení podle ustanovení § 82 odst. 2 písm. i) cit. zákona, ve spojení s ustanovením § 4 odst. 2 písm. a) zákona č. 183/2006 Sb., stavební zákon v platném znění, toto **závazné stanovisko**:

S předloženou projektovou dokumentací pro územní řízení stavby „II/353 D1 – Rytířsko – Jamné, I. stavba“ se **souhlasí** za předpokladu splnění podmínek:

1. Projektová dokumentace pro stavební řízení bude obsahovat posouzení vlivu hluku ze stavební činnosti včetně dopravy s ní související na nejbližší chráněné prostory staveb.
2. V rámci zkušebního provozu bude provedeno kontrolní měření hluku z provozu navrženého záměru. Metodika měření a umístění měřících míst bude před zahájením měření odsouhlasena KHS kr. Vysočina. Protokol z kontrolního měření hluku bude KHS kr. Vysočina předložen před zahájením řízení o uvedení záměru do trvalého provozu.

### Odůvodnění:

Dne 6.10.2017 byla KHS kraje Vysočina se sídlem v Jihlavě doručena žádost o vyjádření k projektové dokumentaci pro územní řízení stavby „II/353 D1 – Rytířsko – Jamné, I. stavba“. Dne 26.10.2017 byla žádost doplněna o hlukovou studii H2017/056 ze dne 25.10.2017 zpracovanou společností ENVING s.r.o.

Předložená projektová dokumentace řeší přeložení silnice II/353, I. stavby v obvodu obce Rytířsko. Začátek trasy přeložky je situován cca 500 m od mimoúrovňové křižovatky s dálnicí D1 v místě zúžení stávající vozovky. Začátek trasy navazuje na směrové a výškové vedení stávající silnice II/353 v dotčeném úseku a pokračuje přímo o délce 35,933 m ve stávající trase silnice, od níž se odklání levostranným obloukem. V km 0,398 přechází trasa do pravostranného oblouku. Navržená trasa přeložky silnice II/353 tak severozápadně obchází zástavbu osady Rytířsko, od km 0,852 je silnice vedena v přímo v délce 322,53 m, v tomto úseku se vrací do stopy stávající silnice, kde je v km 1,140 napojena na II. stavbu, jejíž realizace proběhne před touto I. stavbou. Celková délka řešené přeložky hlavní trasy silnice II/353 I. stavba činí 1,140 km. Dopojení na stávající silnici II/353 na začátku úseku bude v délce 40m, předpokládá se znovuoobnovení pouze ohrubné vrstvy. Přeložka silnice II/353 je navržena v kategorii S 9,5/70. V trase přeložky silnice II/353 je navržena 1 úrovnňová křižovatka ve tvaru „T“. Tato křižovatka napojuje obec Rytířsko a silnici III/3532 ve směru od obce Kozlov. Křižovatka se nachází vpravo od přeložky silnice II/353. Polní a lesní cesty přerušené navrženou přeložkou silnice jsou na novou trasu silnice II/353 napojeny hospodářskými sjezdy. V km 0,790 – 0,840 vpravo, za budoucí křižovatkou silnice II/353 a III/3532 po nástupišti autobusové zastávky pro odclonění okrajové zástavby osady Rytířsko je navržena výstavba protihlukové stěny v délce cca 50 m



a celkové výšce 3,5 m. Protihluková stěna je navržena z pohltivých materiálů. Detailní stavební řešení bude zpracováno v dalším stupni projektové dokumentace. Součástí stavby je odvodnění navržené komunikace, propojení lesních cest, zřízení oboustranné autobusové zastávky v km 0,850, provedení přeložek IS, vegetačních úprav a rekultivací. Silnice III/3532 ve směru na obec Kozlov je v současné době napojena na silnici II/353 v zastavbě osady Rytířsko, vzhledem k navržené přeložce II/353 bude nutno provést i její přeložku. Tato silnice bude prodloužena tak aby mohla být napojena na přeložku trasy silnice II/353. Začátek přeložky silnice III/3532 navazuje na budoucí obchvat, přičemž směrový návrh maximálně využívá trasu stávající obslužné komunikace, která vede podél zastavby osady Rytířsko. Celková délka přeložky silnice III/3532 činí 148,168 m. Komunikace je navržena v kategorii MO2 8/30.

Součástí předložené projektové dokumentace je hluková studie H2017/056 ze dne 25.10.2017 zpracovaná společností ENVING s.r.o. Předmětem hlukové studie je posouzení vlivu hluku z provozu navrženého záměru na chráněné venkovní prostory staveb v řešené lokalitě Rytířsko. Posouzení vlivu hluku z dopravy je provedeno pro stávající stav v r. 2017 (současné vedení trasy komunikace) a pro výhledový stav po realizaci přeložení silnice II/353 v r. 2030. Výpočtový model je validován měřením hluku, protokol z měření A2017090 je součástí předložené studie. Výpočtové hodnocení hlukové zátěže v chráněném venkovním prostoru staveb ve sledované lokalitě Rytířsko vychází z doporučené metodiky evropské směrnice č. EP 2002/49/ES. A je provedeno ve výpočtovém programu Predictor LimA type 7810, verze 11.00, jehož výpočtové algoritmy korespondují s doporučenými metodikami. Šíření hluku ze stacionárních zdrojů je modelováno podle ČSN ISO 9613-1 a ČSN ISO 9613-2. Šíření hluku z dopravy na pozemních komunikacích podle metodiky NMPB-Routes-96. Software zohledňuje klimatické podmínky, konfiguraci i vlastnosti povrchu terénu a další možné ovlivňující podmínky. Výhledová situace v lokalitě byla vypočítána na základě přepočtových koeficientů metodiky TP 225 Prognóza intenzit automobilové dopravy (II. vydání). Dle výsledků výpočtového modelu a závěru předložené hlukové studie budou po realizaci záměru, v chráněném venkovním prostoru staveb v době denní i noční, dodrženy limitní hodnoty hluku z dopravy se započtením korekce pro hluk na dálnicích, silnicích I. a II. třídy a místních komunikacích I. a II. třídy v území, kde hluk z dopravy na těchto komunikacích je převažující nad hlukem z dopravy na ostatních pozemních komunikacích. V místě realizace se předpokládá přírůstek dopravy, tento nárůst je eliminován výstavbou navržené protihlukové stěny. Po realizaci protihlukové stěny je pak reálný předpoklad pro dodržení hygienických limitů pro denní i noční dobu ve všech výpočtových bodech.

Stanovené podmínky vychází z požadavků § 30, odst. 1, zákona č. 258/2000 Sb., o ochraně veřejného zdraví a § 11 a 12 nařízení vlády č. 272/2011 Sb. o ochraně zdraví před nepříznivými účinky hluku a vibrací.

Předloženou hlukovou studii si ponecháváme.

OTISK RAZÍTKA

Ing. Karel Smejkal  
vedoucí oddělení hygieny obecné a komunální v Jihlavě



Datová schránka: vpmcxcm, IS engineering s.r.o.

Uživatel: Marie Ošmerová

## Dodaná zpráva - Detail zprávy

Věc: II/353 D1 - Rytířsko - Jamné - I. stavba, obchvat, vyjádření

ID zprávy: 517494481

Typ zprávy: Přečtená datová zpráva

Datum a čas doručení: 3. 11. 2017 v 07:19:05

---

**Odesílatel:** Krajská hygienická stanice kraje Vysočina se sídlem v Jihlavě, Tolstého 1914/15, 58601 Jihlava, CZ**ID schránky:** 4uuai3w**Typ schránky:** OVM**Odesílající osoba:** Pověřená osoba

---

**Zmocnění:** Nezádáno**Odstavec:** Nezádáno**Naše čís. jednací:** KHSV/23073/2017/JI/HOK/Sme**Naše spisová zn.:** S-KHSV/23073/2017/2**Vaše čís. jednací:** Nezádáno**Vaše spisová zn.:** Nezádáno**K rukám:** Nezádáno**Do vlastních rukou:** Ne

---

### Přílohy:

[II\\_353\\_D1\\_Rytirsko\\_Jamne\\_I.\\_stavba\\_obchvat.pdf \(441,34 kB\)](#)

---

**IS engineering s.r.o.**  
Marie Ošmerová  
**8.března 4812/2a**  
**586 01 Jihlava**

Červený Kříž 9. říjen 2017

Vaše č.j.: Ošmerová Marie, osmerova@iseng.cz, Monday, October 09, 2017

**Věc: Vyjádření k existenci sítí**

Vážená paní Ošmerová,

na základě Vaší žádosti o vyjádření k existenci sítí, kterou jsme obdrželi 9.10.2017, k plánované akci „**II/353 D1 - Rytířsko – Jamné – I. stavba**“, Vám sděluji, že v zájmové oblasti, viz Vámi zaslané podklady, **nemáme** k dnešnímu dni žádné **vedení telekomunikačních sítí** v naší správě.

Za OPTOKON, a.s. s přáním hezkého dne

<sup>®</sup> ⑨  
Telecommunication Networks  
Červený Kříž 250, 586 02 JIHLAVA  
tel.: +420 564 040 111 / fax: +420 564 040 134;  
www.optokon.com

.....  
**Jiří Potocký**  
referent výstavby telekomunikačních sítí



**SITEL, spol. s r.o.**  
Společnost pro výstavbu integrovaných telekomunikací  
**Sídlo: Baarova 957/15, 140 00 Praha 4**  
**Provozovna: Nad Elektrárnou 1526/45, 106 00 Praha 10**

20

**IS engineering  
s.r.o.**

**Došlo: 11.10.2017**

**Podpis: [signature]**  
541/14

**IS engineering s.r.o.**

**Marie Ošmerová**

**Dvorek 401**

**582 22 Příbyslav**

*Vaše značka*

*Naše značka*

1111704926

*Vyřizuje*

Středisko dokumentace SITEL

*V Praze dne*

09.10.2017

**Věc: Vyjádření k existenci technické infrastruktury  
– podzemního komunikačního vedení a zařízení veřejné komunikační sítě**

**Stavba:**

**II/353 D1 - Rytířsko - Jamné, I. stavba**

**– Zájmové území stavby vyznačeno ve Vaší žádosti**

Společnost **SITEL, spol. s r.o.**, se sídlem Baarova 957/15, Praha 4, PSČ 140 00 (dále jen "SITEL"), Vám sděluje, že ve vyznačeném zájmovém území se nenachází žádná podzemní komunikační vedení a zařízení veřejné komunikační sítě ve vlastnictví společnosti SITEL, spol. s r.o.

**Souhlasíme s vydáním pro tyto účely: Ohlášení stavby, Rozhodnutí o umístění stavby, Stavební povolení, Veřejnoprávní smlouvy, Zjednodušené územní řízení, Územní souhlas**

Toto vyjádření má platnost 1 rok ode dne vydání.

V případě další korespondence uvádějte naše číslo jednací.

S pozdravem



**Přílohy: polohopisný plán**

**Kopie: žádné**

tel.: +420 267 198 111, fax: +420 267 198 222  
e-mail: [sitel@sitel.cz](mailto:sitel@sitel.cz) web: [www.sitel.cz](http://www.sitel.cz)



bank. spojení: ČSOB Praha 5, č.ú. 892803/0300  
IČ: 44797320, DIČ: CZ44797320  
spis.zn.C.6725 u Městského soudu v Praze



**SITEL, spol. s r.o.**

*Společnost pro výstavbu integrovaných telekomunikací*

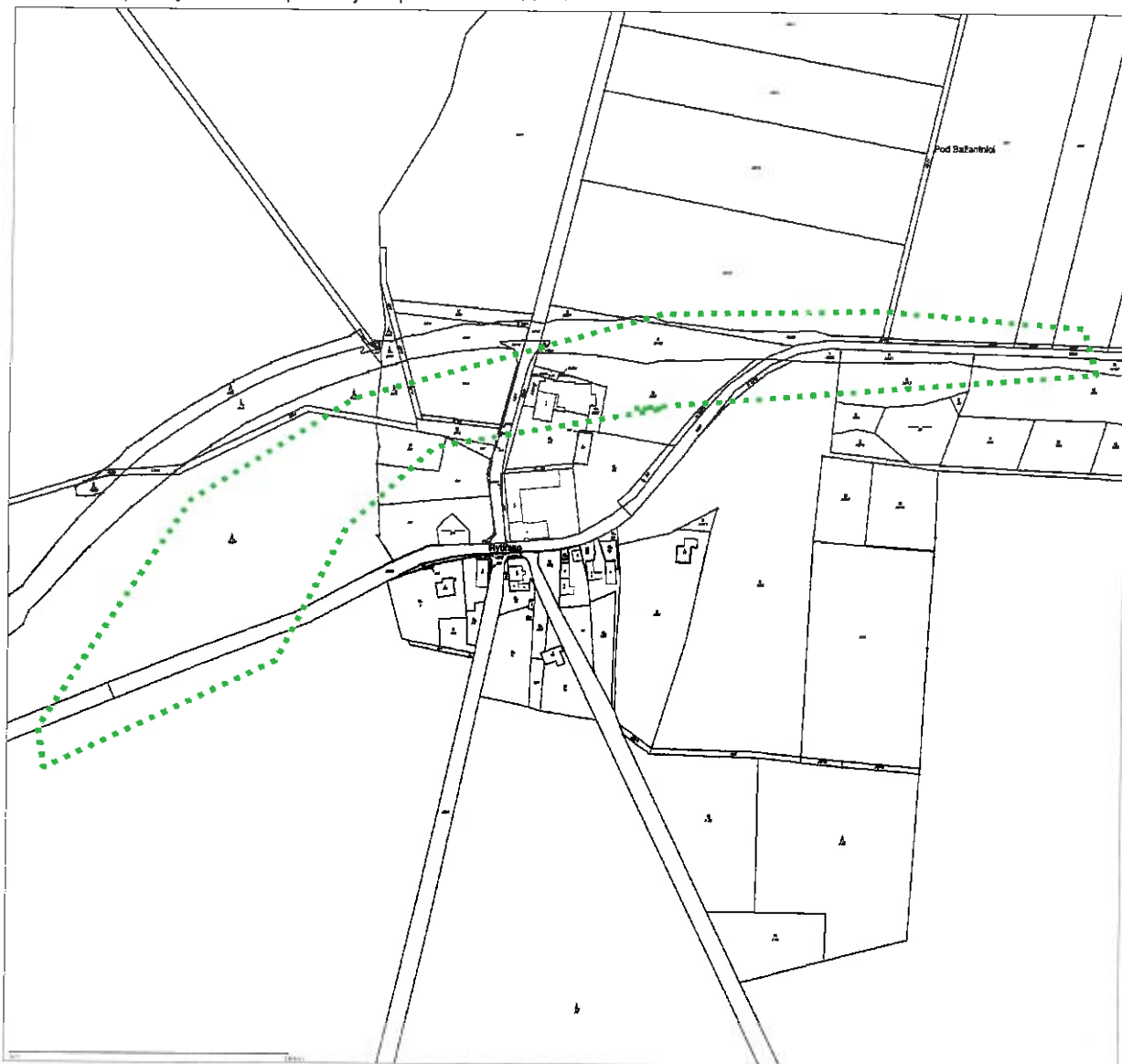
**Sídlo: Baarova 957/15, 140 00 Praha 4**

**Provozovna: Nad Elektrárnou 1526/45, 106 00 Praha 10**



## **Situační výkres**

Platí pouze s vyjádřením 1111704926.

Zakreslené polohy zařízení v příloze jsou pouze informativní.




### **Legenda**

-  Zájmové území
-  Komunikační vedení

Dotčená katastrální území: Rytířsko

tel.: +420 267 198 111, fax: +420 267 198 222  
e-mail: [sitel@sitel.cz](mailto:sitel@sitel.cz) web: [www.sitel.cz](http://www.sitel.cz)



bank. spojení: ČSOB Praha 5, č.ú. 892803/0300  
IČ: 44797320, DIČ: CZ44797320  
spis.zn.C.6725 u Městského soudu v Praze

V Brně dne: 24.10.2017  
Číslo jednací: 17/004465  
Platnost tohoto vyjádření končí dne: 24. 10. 2019  
Vyřizuje:  
Zdeněk Sýkora  
sykora@itself.cz  
+420533383342

Žadatel:  
**IS engineering s.r.o.**  
**Marie Ošmerová**  
**Dvorek 401**  
**58222 Příbyslav**

Věc: Vyjádření k územnímu řízení stavby

## II/353 D1 - Rytířsko - Jamné, I. stavba

**Katastrální území:** Jamné

**Investor:** Kraj Vysočina

Z hlediska zájmů fy. **itself s.r.o.**, Pálavské náměstí 11, Brno 628 00, **nemáme** ke shora uvedené akci připomínky.

V lokalitě předmětné stavby se **nenachází** inženýrské sítě v naší správě.

**itself** ⑨  
itself s.r.o., Pálavské nám. 4343/11  
628 00 Brno, IČ 18826016, DIČ CZ18826016  
zapsaná u KS Brno, odd. C, v. 1274  
*Sýkora*

